

WYRYS ZE "STUDIUM UWARUNKOWAŃ I KIERUNKÓW
ZAGOSPODAROWANIA PRZESTRZENNEGO GMINY KROCZYCE"
Z OZNACZONYMI GRANICAMI PLANU DLA MIEJSCOWOŚCI PRZYŁUBSKO

skala 1 : 20 000

PRZEWODNICZĄCY
RADY GMINY

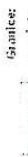


Wanda Karoń

załącznik do Uchwały Rady Gminy Kroczyce

Nr 34/IV/2007

z dnia 24.01.2007 r.

LEGENDA

-  granice: powiatu
-  gminy
-  lasów państwowych

STREFA POLITYKI PRZESTRZENNEJ

STREFA 1 - TERENY OBJĘTE OCHRONĄ

Obszary i obiekty objęte ochroną prawną
Wynikające z ochrony środowiska przyrodniczego:



rezerwy przyrody

Zespół Jurajskich Parków Krajobrazowych w tym:

- Park Krajobrazowy "Gólkich Gólków"

- strefa parkowa w Malborku

lasy cenne

strefa ochronna od emantary

udokumentowane złoża surowców mineralnych

stawy o ustanowionych obrębach hodowlanych

pomniki przyrody

Wynikające z ochrony dóbr kultury:

obiekty wpisane do rejestru zabytków

STREFA 2 - TERENY WSKAZANE DO OBJĘCIA OCHRONĄ

Obszary i obiekty wskazane do objęcia ochroną

Wynikające z cech środowiska przyrodniczego:

zespoły przyrodniczo-krajobrazowe

doliny rzek stanowiące o powiązaniach ekologicznych

pomniki przyrody

stanowiska roślin ochronionych

murawy kserotermiczne

obszary występowania GZWP

Wynikające z cech środowiska kulturowego:

obiekty architektury i obszary wskazane do ochrony

stanowiska archeologiczne o dużej wartości poznawczej

rezerwy kulturowe

obszary występowania stanowisk archeologicznych i relikwii historycznych

historyczne układy przestrzenne

STREFA 3 - TERENY ZABUDOWY MIESZKANOWEJ I USŁUGOWEJ

obsz. i obs.

tereny centrum miejscowości

tereny zabudowy mieszkaniowej:

jednorodzinnej - w formie budownictwa sionocentrowanego

o niskiej intensywności zabudowy

wchodzące w skład gospodarstwa rolnego

tereny zabudowy usługowej:

tereny usług publicznych i komercyjnych

STREFA 4 - TERENY ZABUDOWY PRODUKCYJNO-USŁUGOWEJ

tereny zabudowy produkcyjno-usługowej

STREFA 5 - TERENY ZABUDOWY REKREACYJNEJ

teren budownictwa letniskowego (rekreacyjnego)

teren z możliwością realizacji budownictwa letniskowego

teren rozwoju specjalistycznych usług turystyczno-wypoczynkowych

tereny imprez masowych

STREFA 6 - TERENY ROLNE

tereny rolnozielnej produkcji z zachowaniem zabudowy (z wyjątkiem urządzeń infrastruktury technicznej)

- o wyższych niż przeciętne warunki glebowe

- pozostałe

tereny wskazane do rozwoju sadownictwa

STREFA 7 - TERENY LEŚNE

tereny lasów

obszary proponowanych zalesień

tereny zieleni urządzonej

STREFA 8 - TERENY WÓD OTWARTYCH

cieki powierzchniowe i zbiorniki retencyjne

w tym zbiorniki o funkcji rekreacyjnej

stawy hodowlane

urządzenia obsługi gospodarki rybackiej

MIEJSCOWE PLANY ZAGOSPODAROWANIA PRZESTRZENNEGO

obszary wskazane do opracowania m.p.z.p.

ZASADY OBSŁUGI INFRASTRUKTURA TECHNICZNA

ujęcia zbiorowego systemu zaopatrzenia w wodę

miejscowości z wodociągami

oczyszczalnie ścieków

miejscowości skanalizowane

linie energetyczne wysokich napięć

tereny o ograniczonym sposobie użytkowania i zagospodarowania wynikającym z oddziaływania linii energetycznych

ZASADY OBSŁUGI KOMUNIKACYJNEJ

linie kolejowe

DP-drogi krajowe

DW-drogi wojewódzkie

DP-drogi powiatowe

DG-drogi gminne

drogi linie

selekt rowerowe

parkingi

tereny o ograniczonym sposobie użytkowania i zagospodarowania wynikającym z oddziaływania linii kolejowej (CHK)

wywiąg narciarski

WYRYS ZE "STUDIUM UWARUNKOWAŃ I KIERUNKÓW ZAGOSPODAROWANIA PRZESTRZENNEGO GMINY KRÓCZYCE"

PRZETWORZENIE W WYKONANIU WYKONAWCY
RAJONOWA GMINA
Wanda Karon

załącznik do Uchwały Rady Gminy Króczyce
Nr 34/IV/2007
z dnia 24.01.2007 r.

