

# Plan Odnowy Miejscowości

## Kroczyce

Gmina Kroczyce



Kroczyce, grudzień 2010

# Plan Odnowy Miejscowości Kroczyce

## Spis treści

Wstęp .....	4
1. Charakterystyka miejscowości Kroczyce .....	5
1.1 Informacje ogólne .....	5
1.2 Rys historyczny.....	7
1.3 Przestrzenna struktura miejscowości .....	11
2. Inwentaryzacja zasobów .....	13
2.1 Zasoby przyrodnicze.....	13
2.2 Dziedzictwo kulturowe.....	14
2.3 Obiekty i tereny.....	16
2.3.1 Amfiteatr wraz z infrastrukturą rekreacyjną .....	16
2.3.2. Kompleks boisk „Orlik 2012” .....	17
2.3.3. Cmentarz wojenny na górze Bleszczowa.....	18
2.4 Infrastruktura społeczna .....	19
2.4.1. Oświata .....	19
2.4.2. Gminna Biblioteka Publiczna w Kroczykach .....	22
2.5 Infrastruktura techniczna.....	23
2.5.1. System zaopatrzenia w wodę .....	23
2.5.2. System odprowadzenia ścieków komunalnych .....	23
2.5.3. Zaopatrzenie w energię elektryczną.....	23
2.6 Gospodarka i rolnictwo .....	24
2.6.1. Działalność gospodarcza .....	24
2.6.2. Ochrona zdrowia.....	25
2.6.3. Rolnictwo .....	26
2.7 Kapitał społeczny i ludzki .....	26
2.7.1. Ludność.....	26

## Plan Odnowy Miejscowości Kroczyce

2.7.1.	Ochotnicza Straż Pożarna w Kroczykach.....	28
2.7.2.	Orkiestra dęta w Kroczykach .....	30
2.7.3.	Pozostałe lokalne stowarzyszenia.....	31
2.7.4.	Lokalne tradycje, zajęcia oraz formy aktywności mieszkańców .....	33
3.	Obszary o szczególnym znaczeniu dla zaspokojenia potrzeb mieszkańców .....	35
4.	Ocena mocnych i słabych stron miejscowości Kroczyce .....	40
5.	Opis planowanych zadań inwestycyjnych i przedsięwzięć aktywizujących społeczność lokalną..	43
6.	Zadania planowane do realizacji w latach 2010-2017 .....	45
7.	Opis przedsięwzięcia głównego.....	52
8.	Indeksy i spisy .....	57
9.	Wykorzystane materiały:.....	59

# Plan Odnowy Miejscowości Kroczyce

## Wstęp

Plan Odnowy Miejscowości Kroczyce zawiera charakterystykę miejscowości, ze szczególnym zwróceniem uwagi na dziedzictwo historyczne i kulturowe Kroczyce. Ponadto przedstawia inwentaryzację zasobów Kroczyce w kontekście Gminy Kroczyce, służącą ujęciu stanu rzeczywistego wraz z oceną mocnych i słabych stron miejscowości. Zasadniczą część opracowania stanowią zadania inwestycyjne i przedsięwzięcia aktywizujące społeczność lokalną w okresie 7 lat od dnia przyjęcia planu odnowy miejscowości.

Dokument wejdzie w życie po podjęciu uchwały zebrania wiejskiego w sprawie jego przyjęcia oraz Rady Gminy Kroczyce w sprawie jego zatwierdzenia.

POM sporządzono dzięki współpracy i zaangażowaniu mieszkańców Kroczyce. Wszystkim, którzy zaangażowali się w pracę nad dokumentem składamy serdeczne podziękowania.

*Referat Zamówień Publicznych, Integracji Europejskiej,  
Informatyki i Promocji UG Kroczyce*

## 1. Charakterystyka miejscowości Kroczyce

### 1.1 Informacje ogólne

Miejscowość **Kroczyce** jest położona w Gminie Kroczyce, zlokalizowanej w powiecie zawierciańskim, w województwie śląskim. Z Gminą Kroczyce sąsiadują gminy: Irządze, Szczekociny, Żarnowiec, Pilica, Zawiercie, Ogrodzieniec, Włodowice, Niegowa (powiat myszkowski).

Mapa 1 Gminy powiatu zawierciańskiego



Źródło: UG Kroczyce

Powierzchnia gminy w skład, której wchodzi 20 sołectw wynosi 110,15 km<sup>2</sup>.

## Plan Odnowy Miejscowości Kroczyce

Mapa 2 Sołectwa gminy Kroczyce



Źródło: UG Kroczyce

W skład Gminy Kroczyce wchodzi sołectwa: Biała Błotna, Browarek, Dobrogoszczyce, Dżibice, Gołuchowice, Huta Szklana, Kostkowice, Kroczyce Okupne, Kroczyce Stare, Lgota Murowana, Lgotka, Piaseczno, Podlesice, Pradła, Przyłubsko, Siamoszyce, Siedliszowice, Siemierzycy, Szymowice, Trzciniec. Na miejscowość **Kroczyce** składają się dwa sołectwa: Kroczyce Stare i Kroczyce Okupne.

Przez obszar gminy przebiegają: droga krajowa nr 78 (łącząca pośrednio m.in. poprzez Siewierz i Tarnowskie Góry, Górnośląski Okręg Przemysłowy ze wschodnią częścią kraju i miastami takimi jak Kielce, Lublin i Radom), relacji Kielce – Katowice oraz dwie drogi wojewódzkie nr 794 Koniecpol – Pradła – Wolbrom i nr 792 Żarki – Kroczyce. Powyższa sieć komunikacji drogowej umożliwia dogodne połączenia z głównymi ośrodkami regionalnymi. Kroczyce są oddalone o około 53 km od Częstochowy, 58 km od Katowic, 74 km od Krakowa. Ponadto przez Gminę Kroczyce przebiega Centralna Magistrala Kolejowa, która dzieli teren gminy na dwie enklawy północną i południową.

**Kroczyce** leżą w centralnej części gminy. Liczba osób zamieszkujących Kroczyce wykazuje tendencję wzrostową i aktualnie wynosi 1850 osób (stan na 30.06.2010r., źródło: UG Kroczyce, ewidencja ludności).

# Plan Odnowy Miejscowości Kroczyce

## **1.2 Rys historyczny**

Kroczyce należą do najstarszych wsi na ziemi zawierciańsko-myszkowskiej. Była to wieś parafialna, która należała do wojewodów krakowskich jako ich uposażenie. Pierwsza wiadomość o Kroczycach pojawiła się w „Kodeksie małopolskim” w 1262r. Dokument ten określa, że Kroczyce miały 8 łanów ziemi ornej, młyn, dwór wojewody i folwark. Z legendy o świętym Stanisławie odnoszącej się do XI wieku wynika, że odprawił on mszę w przydrożnej kapliczce w Kroczycach, co wskazywałoby na wcześniejsze istnienie tej osady. Już w tamtych czasach była to licząca się osada, gdyż był tam usytuowany punkt celny, w związku z tym przewyższała rangą inne miejscowości.

W późniejszym czasie miejscowość ta funkcjonowała pod takimi określeniami jak: Crocic, Crociche (w latach 1278-1319 i z połowy XIX w.), Grodzisze (1373r.), Grodzicze (1374r.), de Gracicz (1397r.), Kroczyce (1493r.), Skraczyce, dziś Kroczyce.

Przez region kroczycki, bądź w jego bezpośrednim sąsiedztwie, przebiegały ważne szlaki komunikacyjne łączące stolice kraju-Kraków ze Śląskiem i Wielkopolską. W bezpośrednim otoczeniu Kroczyca w XIV i XV wieku nie wykształciło się żadne miasto. Wśród najbliższych leżących odznaczał się Lelów, który odgrywał znaczącą rolę centrum administracyjnego, gospodarczego i kościelnego. W latach 1470-1480 Jan Długosz w “Liber beneficiorum” odnotowuje w Kroczycach 8 łanów kmiecych ziemi ornej, młyn, dwór wojewody i folwark oraz dwie zagrody bez ról. W 1581 odnotowano 4 łany kmiecy, 1/7 łanu należącego do karczmy, dwóch zagrodników bez roli. W XVIII wieku na terenie Kroczyca istniał kościół, dwór i browar oraz okazała karczma, której właścicielem był pleban, w tym czasie mieszkało tam 260 osób i 12 Żydów, a w 1827 roku 223. Kroczyce w latach 1789-1791 były rozbudowaną osadą- 49 domów, a w 1927 roku 32. W 1835 roku dzięki inicjatywie Banku Polskiego została wzniesiona gorzelnia. W latach 1816-1837 Kroczyce przynależały do powiatu pilickiego i do obwodu olkuskiego. Od 1845 roku przynależały do nowo utworzonej guberni radomskiej, a od 1866 roku w wyniku reorganizacji administracyjnej Królestwa Polskiego, Kroczyce przynależały do powiatu olkuskiego, ale do guberni kieleckiej. Po odzyskaniu niepodległości Gmina Kroczyce w okresie międzywojennym należała do powiatu olkuskiego i województwa kieleckiego. Taki stan przynależności administracyjnej Kroczyca utrzymał się do 4 września 1939r., kiedy to Kroczyce zostały zajęte przez wojska niemieckie i weszły w skład Generalnej Guberni, należącej do powiatu miechowskiego.

W wyniku lokacji na prawie niemieckim, podstawowym składnikiem struktury społecznej byli wolni kmiecy z gospodarstwami jednołanowymi. Na czele wsi stał sołtys – osoba najbardziej uprzywilejowana pod względem ekonomicznym i prawnym. Podstawową grupę społeczną na

## Plan Odnowy Miejscowości Kroczyce

wsiach stanowili jednak kmiecie. W 1426 roku poznajemy po raz pierwszy imię mieszkańca Kroczyca, nazywanego Wojciech Jarzyna. Z biegiem czasu gospodarstwa kmiecie ubożały, co objawiało się wzrostem liczby ludności nieposiadającej ziemi w ogóle lub posiadającej niewielką działkę przyzagrodową. W 1581 roku na terenie Kroczyca żyło 2 zagrodników z rolą i 2 bez roli. Młynarze byli uprzywilejowaną kategorią ludności wiejskiej, odznaczająca się w społeczeństwie wiejskim wyższym stopniem zamożności. Młyny często uposażone były w rolę, co podnosiło cenę całego kompleksu gospodarczego. Taki właśnie młyn z rolami istniał w XV wieku na terenie Kroczyca. Do najbogatszych mieszkańców wsi należeli również karczmarze. Karczma w Kroczycach należała do plebana kroczyckiego.

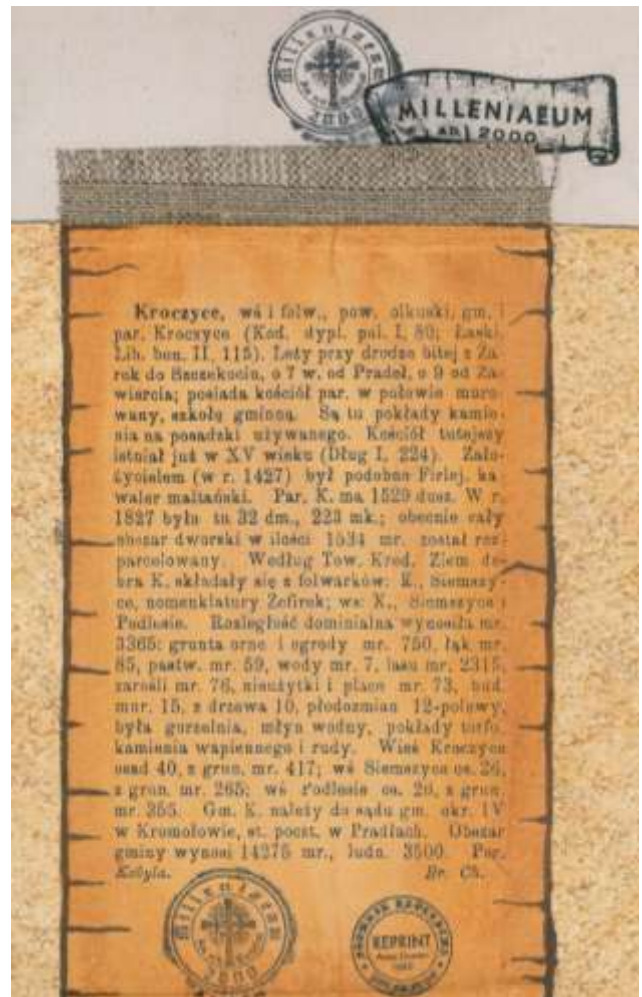
Na szczególną uwagę zasługuje fakt, iż Akta Wizytacyjne z roku 1711 przynoszą informację, że w Kroczycach od roku 1637 istniał tzw. „Dom Xenodochialny” inaczej zwany szpitalem. Słowo „xenos” pochodzi z języka greckiego i oznacza: gość, obcy. Tak w wieku XVII nazywano zamiennie szpital, który pełnił funkcje przytułku. W nim na starsze lata ludzie biedni, schorowani i samotni znajdowali miejsce godnego przeżycia starości. Szpital w Kroczycach został ufundowany przez Stanisława z Koziegłówek Giebułtowskiego. Był on w tym czasie dziedzicem dóbr Lgota Murowana, należących do parafii Kroczyce. Akta Wizytacyjne z 1739 roku potwierdziły, że w szpitalu znajdują się „przyzwoici i spracowani” starcy oraz, że szpital posiada zapis 70 florenów rocznie. Jako fundatora szpitala wymienia dziedzica Lgoty Murowanej, Jana Jacka z Koziegłówek Giebułtowskiego, który był faktycznym fundatorem, gdyż wspomniany wyżej Stanisław Giebułtowski już nie żył. Zapis z 1769 roku zawierał już więcej szczegółów na temat szpitala. Był usytuowany w pobliżu kościoła parafialnego, zbudowany z drewna, kryty gontem. Było w nim troje ludzi biednych, różnych płci. Miejsca mogły być zapewnione dla 6 osób. Statut tego miejsca mówił, że jest on przeznaczony zasadniczo dla mężczyzn. Jednakże z braku mężczyzn dopuszczalne było umieszczenie tam także staruszek. Z otwartej sieni szpitala staruszkowie prosili przechodzących o jałmużnę i często otrzymywali wsparcie. Ułatwiał to fakt, że szpital usytuowany był przy drodze publicznej, przechodzącej przez środek wsi. W latach późniejszych budynek szpitala był znacznie uszkodzony. Ksiądz biskup dekretem reformacyjnym z dnia 5 grudnia 1782 r. nakazywał miejscowemu plebanowi restaurację szpitala. Dane z 1795 r. pozwalają sądzić, że budynek został odnowiony. Dalsze losy domu xenodochialnego w Kroczycach nie są znane z powodu braku dokumentów. Wizytacja dziekańska w parafii Kroczyce, która odbyła się w 1840 r. stwierdza, że szpitala już nie ma.

Pod koniec XIX wieku w Kroczycach istniał młyn i gorzelnia, natomiast w okolicy wydobywano metodą odkrywkową torf, kamień wapienny i rudy żelaza.



# Plan Odnowy Miejscowości Kroczyce

Zdjęcie 1 Słownik geograficzny Królestwa Polskiego z 1880r.



Źródło: UG Kroczyce

Podczas opisywania historii Kroczyce nie sposób pominąć czasów II wojny światowej. Region kroczycki stał się miejscem wielu tragicznych wydarzeń i bohaterkich zmagani z niemieckim najeźdźcą. Okolice Kroczyce, będące terenem o charakterze zdecydowanie rolniczym stanowiły obszar o silnych wpływach ruchu ludowego, co odgrywało niebanalną rolę w organizacji walki z okupantem. Równoległe z organizacją oddziałów zbrojnych „chłosty”, zwanych później Batalionami Chłopskimi, powołano do życia trójki polityczne Stronnictwa Ludowego. Miały one za zadanie pełnić funkcje polityczno-kierownicze. Trojkę polityczną SL w Kroczycach tworzyli: Antoni Śnitko, Waclaw Grabowski, Andrzej Kapuśniak. Na czele komendy gminnej batalionów Chłopskich stanął Stanisław Śnitko, pseudonim „Sowa”. W sierpniu 1941 roku utworzono kompanię gminną batalionów Chłopskich pod nazwą „Kruk” w której komendantem został Stanisław Wałek. Na terenie komendy utworzono 3 plutony BCh.

## Plan Odnowy Miejscowości Kroczyce

Cała kampania w chwili utworzenia składała się z 2 podchorążych, 25 podoficerów, 223 szeregowych. Rok później osiągnęła stan 1200 ludzi.

Od 1942 roku nową siłą polityczną stanowiła Polska partia Robotnicza. Na terenie Kroczyce powstała jedna z pierwszych w tym regionie komórka partyjna. Rozwój organizacyjny PPR pozwolił w drugiej połowie września 1943 roku na utworzenie trzeciego Komitetu Dzielnicowego „Skała” w Kroczycach. Sekretarzem tego komitetu został Czesław Wojtala – „Kantorowicz”.

W rejonie kroczyckim działały również oddziały Armii Krajowej, które aktywnie uczestniczyły w walce z hitlerowskim okupantem. Dla usprawnienia koordynacji działań powołano na terenie Kroczyce sztab AL., który pełnił rolę organu politycznego a podlegały mu grupy partyzanckie. Należy również dodać, iż terenu Kroczyce nie ominęły działania grup zbrojnych spod znaku skrajnej prawicy. Szczególnie aktywny w zwalczaniu radykalnych działaczy okazał się oddział narodowych Sił Zbrojnych pod dowództwem „Żbika”. Partyzanci na ziemi kroczyckiej utrwaliли się w pamięci mieszkańców dziesiątkami akcji i potyczek, które przynosiły okupantowi dotkliwe straty. Okres okupacji zakończył się dla mieszkańców tego regionu w styczniu 1945 roku. Armia radziecka I Frontu Ukraińskiego w błyskawicznym natarciu zdołała opanować te tereny. Kroczyce wraz z regionem zostały wyzwolone przez jednostki 21 Armii dowodzonej przez gen. Płk. D. Gusiewa w dniach 17-18 stycznia 1945 roku.

W okresie hitlerowskiej okupacji Gmina Kroczyce była terenem ożywionej działalności konspiracyjnej i partyzanckiej. Cena, jaką społeczeństwo kroczyckie poniosło za swoje bezkompromisowe stanowisko w stosunku do hitlerowskiego najeźdźcy, była niezmiernie wysoka. Tylko w samych Kroczycach z rąk okupanta śmierć poniosło 60 osób. Pamięć o bohaterach tamtych lat upamiętniają napisy wykute w kamieniach. W Kroczycach przy ulicy 22 Lipca znajduje się tablica upamiętniająca męczeńską śmierć 2 partyzantów. Napis głosi: *„Tu zginęli śmiercią męczeńską 1 VIII 1944 roku uczestnicy ruchu podziemnego Piotr Wieczorek ur. 1914 r. Surowiec Stefan ur. 1919 r. Odślonięcia pomnika dokonano w 1956 r.”*

W Kroczycach w 1944 r. zorganizowano komórkę PPR, której sekretarzem został Czesław Wojtala „Kantorowicz”. Jej głównym zadaniem politycznym było zorganizowanie na terenie Kroczyce konspiracyjnych rad narodowych, do których powołano członków PPR oraz postępowych działaczy innych organów.

14 X 1950 r. rozporządzeniem Rady Ministrów wyłączono Gminę Kroczyce z powiatu olkuskiego województwa krakowskiego, włączając ją do powiatu zawierciańskiego. W 1954 r. wprowadzono zasadnicze zmiany w podziale administracyjnym państwa (zniesiono gminy, czyniąc z gromad podstawowe jednostki administracyjne).

## Plan Odnowy Miejscowości Kroczyce

Osiągnięciami władzy lokalnej w okresie powojennym było oddanie do użytku w 1955r. Szkoły Podstawowej w Kroczycach, której budowę w czynie społecznym rozpoczęto w 1950r. W 1966r. zakończono budowę ośrodka zdrowia, apteki i izby porodowej w Kroczycach. W latach 1972-75 zniesiono gromady, a powołano gminy. W tych czasach na terenie Gminy istniała Gminna Spółdzielnia „Samopomoc Chłopca” posiadająca 84 placówki handlowo – usługowe. W Kroczycach istniał wiejski dom towarowy, urząd pocztowy, posterunek MO, ośrodek zdrowia, apteka, izba porodowa, piekarnia, masarnia, bank spółdzielczy, straż pożarna, szkoła zbiorcza i Spółdzielnia Kółek Rolniczych. Na terenie Kroczyca wybudowano w 1974 roku basen kąpielowy przy ulicy Batalionów Chłopskich, który dziś, po gruntownej przebudowie stanowi letnie centrum rekreacyjne Kroczyca.

### **1.3      *Przestrzenna struktura miejscowości***

Początkowo w regionie **Kroczyca** zdecydowanie dominującym typem zagospodarowania przestrzennego była ulicówka, czyli układ zabudowań wzdłuż centralnej drogi. Przemiany społeczne we wsiach regionu Kroczyca spowodowały zmiany w ich układzie przestrzennym. W związku ze wzrastającą rolą niektórych osad, pierwotny ich kształt przybierał bardziej rozbudowane formy. Kroczyca stały się wsią o typie wielodrożnym. W XIX wieku ten typ układu przestrzennego w Kroczycach został już wykształcony. O rozwinięciu się bardziej skomplikowanego systemu zabudowy zdecydowały różne względy. Kroczyca już od średniowiecza były ważnym węzłem komunikacyjnym. Tutaj znajdował się kościół parafialny, ośrodek folwarczny i targowy. Inny charakter architektoniczny niż zabudowania mieszkalne i gospodarcze posiadały liczne na tym terenie karczmy, browary i młyny, których istnienie sięga czasów średniowiecznych. Częstym elementem krajobrazu wsi była również sadzawka rybna. W XVIII wieku na terenie Kroczyca znajdowały się następujące budowle: kościół, dwór, browar, karczma i budynek szpitala.

Budownictwo wiejskie aż do XVIII wieku realizowano całkowicie z drewna. W XIX wieku drewno używane było przy wznoszeniu zabudowań chłopskich wespół z kamieniem wapiennym. Dopiero w najbliższych nam czasach, w ciągu ostatnich dziesięcioleci, drewno zostało niemal całkowicie wyparte przez materiały kamienne i budulec ceramiczny. W regionie kroczyckim relikty dawnej zabudowy przetrwały po dzień dzisiejszy. Na podstawie analizy istniejących obiektów, wzniesionych jeszcze w XIX wieku, można określić najbardziej typowe cechy budownictwa ludowego, uwydatniając tym samym to, co w nim uniwersalne i to, co należy do specyfiki regionu. Zachowane obiekty prezentują typ budownictwa chałup jednostruktowych, trójwewnętrznych i szeroko frontowych, w których izba, sień i komora (oraz

## Plan Odnowy Miejscowości Kroczyce

chlew) pozostają w układzie symetrycznym. Chlew znajduje się pod wspólnym dachem z pomieszczeniami mieszkalnymi z tym, że prowadzi do niego osobne wejście. Zabytkowe chałupy posiadają konstrukcję zrębową, przy wiązaniu węglów na tzw. obłap. Identyczną konstrukcję posiadają również wolnostojące stodoły. Dachy wieńczące te budowle są najczęściej dwu i czterospadowe, strzechy schodkowane tzn. snopki stosowane do poszycia dachu wiązane były przy kłosach.

Opisane zabudowania chłopskie były najbardziej typowym przykładem architektury wiejskiej. W czasie, kiedy budownictwo ludowe ustąpiło formom budownictwa murowanego, pozostałe nieliczne przykłady drewnianych chałup chłopskich wymagają szczególnej ochrony. Ich istnienie w czasach teraźniejszych stwarza możliwość unaocznienia fragmentu pejzażu dawnej wsi polskiej, w tym przypadku jurajskiej.

Podstawowe zasady zabudowy i zagospodarowania terenu na terenie miejscowości Kroczyce:

- rekreacyjny charakter,
- możliwość zwiększenia intensywności zabudowy w obrębie terenów już zainwestowanych lub wskazanych do zabudowy w obowiązujących miejscowych planach zagospodarowania przestrzennego,
- występujące tendencje do przekształcania istniejącej zabudowy jednorodzinnej i zagrodowej w kierunku letniskowym,
- zakłada się rozwój usług realizowanych centrach miejscowości dla obsługi ludności stałej i rekreantów,
- przestrzeganie zakazu lokalizacji usług wielkokubaturowych o powierzchni powyżej 400 m<sup>2</sup> ze względu na występujące walory krajobrazowe.

# Plan Odnowy Miejscowości Kroczyce

## 2. Inwentaryzacja zasobów

### 2.1 Zasoby przyrodnicze

**Gmina Kroczyce** leży na Wyżynie Krakowsko – Częstochowskiej, a dokładnie obejmuje część Płaskowyżu Częstochowskiego i niewielki fragment progu kredowego. Rzeźba terenu jest falisto-pagórkowata porożcinana nieckowatymi zagłębiami. Rozciągają się tu pasma Skał Kroczyckich, Rzędkowickich i Podlesickich. Najwyższym wzniesieniem jest Góra Zborów. Skały Podlesickie stanowią dwie grupy wzniesień rozdzielonych szeroką doliną. Na stokach i wierzchołkach występują charakterystyczne skałki wapienne. Część centralną obszaru gminy zajmuje kotlinowata depresja Kroczyce. W jej obrębie zajmują się relikty starych rozległych źródeł, od których nadano nazwy Jeziorki i Życzyska.

**Obszar Kroczyce I (Okupnych)** znajduje się w około 70%, natomiast **Kroczyce II (Starych)** około 7% (część zachodnia) na terenie Parku Krajobrazowego „Orlich Gniazd”, a w części pozostałej na terenie jego otuliny. Jest to obszar chroniony zgodnie z Uchwałą WRN Nr XVI/70/82 z dnia 17 czerwca 1982 r. oraz Rozporządzeniem Wojewody Częstochowskiego nr 15/98 z dnia 22 czerwca 1998 r. (Dz.U. Woj. Częst. nr 10/98 poz.74) z późniejszymi zmianami oraz Obwieszczeniem Wojewody Śląskiego z dnia 15 marca 1999 roku (Dz. Urz. Woj. Śląskiego Nr 8/99, poz. 42).

Ochroną pomnikową w Kroczycach II objęta jest lipa drobnolistna na terenie kościoła p.w. Marii Magdaleny. Na obszarze Kroczyce Okupnych znajduje się rezerwat przyrody „Góra Zborów”. Jest to obszar chroniony zarządzeniem Ministra LiPD z dn. 30 sierpnia 1957r. (M.P. Nr poz. 461). Ponadto znajduje się tu rezerwat kulturowy „Skałki Kroczyckie”. Dla tego obszaru ustala się zaniechanie wszelkich prac naruszających strukturę gruntu za wyjątkiem prac badawczych prowadzonych za zezwoleniem Wojewódzkiego Konserwatora Zabytków, ograniczenie możliwości penetracji jaskiń oraz ich zabezpieczenie przed zniszczeniem.

# Plan Odnowy Miejscowości Kroczyce

## Zdjęcie 2 Rezerwat Góra Zborów



Źródło: UG Kroczyce

## **2.2 Dziedzictwo kulturowe**

Region kroczycki, posiadający niezwykle bogatą i interesującą historię, jest niestety ubogi w zabytkowe pozostałości dawnych epok. Zasadniczo, w granicach administracyjnych współczesnej gminy, odnaleźć można jedynie zabytkowe zagrody chłopskie z przełomu XIX i XX wieku. Natomiast na obrzeżach granic gminnych, trwają sędziwe ruiny średniowiecznych zamków, należących do systemu warownego Jury Krakowsko-Częstochowskiej. Ranga tych zabytków i ich malowniczy charakter przyciągają tutaj licznych turystów.

Wśród gminnych zabytków wpisanych do rejestru zabytków są dwie pozycje:

- Kostkowice stan. 2”a” – grodzisko wczesnośredniowieczne na Górze Słupsko obejmujące swym zasięgiem naturalny skalny „ogrójec” oraz teren w obrębie dwóch pierścieni wałów;
- Kostkowice stan. 2 „b” – zawałona jaskinia na Górze Słupsko, w której stwierdzono ślady bytowania grup ludności w okresach schyłkowego paleolitu i późnego neolitu;

W gminnej ewidencji zabytków znajduje się kilkadziesiąt pozycji, głównie domów drewnianych, stodół i kaplic.

Plan zagospodarowania przestrzennego dla Kroczy I (Okupnych) wskazuje, iż znajdują się tam obiekty, które są objęte ochroną konserwatorską, takie jak:



## Plan Odnowy Miejscowości Kroczyce

- a) dom drewn. - Kroczyce, Kopernika nr 23,
- b) dom drewn.-mur. - Kroczyce, Kopernika nr 41,
- c) zagroda - dom, chlew - Kroczyce, Batalionów Chł. nr 12,
- d) kaplica murowana - Kroczyce, Batalionów Chł. nr 20,
- e) teren zespołu folwarcznego Kajetanówka wraz z domem drewn. oraz kaplicą murowaną - Kroczyce Okupne,
- f) kaplica murowana - Kroczyce, Kopernika 47.

Na obszarze Kroczyce II (Starych) również usytuowane są obiekty objęte ochroną konserwatorską, znajdujące się w gminnej ewidencji zabytków:

- a) cmentarz wojenny - Bleszczowa – Kroczyce,
- b) kaplica cmentarna - Kroczyce, ul. 1 Maja,
- c) cmentarz rzymskokatolicki - Kroczyce, ul. 1 Maja,
- d) zespół kościoła pw. św. Jacka i św. Marii Magdaleny wraz z obiektami - Kroczyce, ul.1 Maja,
- e) teren zespołu kościoła pw. św. Jacka i św. Marii Magdaleny wraz z obiektami - Kroczyce, ul. 1 Maja.

### **Zdjęcie 3 Kościół p.w. św. Jacka i św. Marii Magdaleny**



Źródło: UG Kroczyce

# Plan Odnowy Miejscowości Kroczyce

## 2.3 *Obiekty i tereny*

### 2.3.1 Amfiteatr wraz z infrastrukturą rekreacyjną

Amfiteatr w Kroczykach jest najczęściej odwiedzanym przez turystów i mieszkańców gminy obiektem. W 2006 roku zrealizowano remont amfiteatru wraz z przyległą infrastrukturą rekreacyjno-turystyczną. Celem przedsięwzięcia było zagospodarowanie terenów wokół zbiornika wodnego i istniejącego amfiteatru w centrum miejscowości Kroczyce, w celu utworzenia nowoczesnego centrum kulturalno-rekreacyjnego dla mieszkańców i turystów odwiedzających gminę.

Powierzchnia zajmowana przez zbiornik wodny została zmniejszona w celu stworzenia odpowiedniego przedpola dla istniejącej sceny plenerowej. Zbiornik przystosowany został dla osób pływających, niepływających, posiada brodzik dla dzieci. Zbudowana została sztuczna wyspa oraz wprowadzona piaszczysta plaża wokół przebudowywanego basenu.

Istniejąca scena amfiteatru została przebudowana poprzez podniesienie poziomu zewnętrznej sceny plenerowej w celu zapewnienia odpowiedniej widoczności występujących artystów. Przebudową objęte zostało również zaplecze sceny, dzięki czemu obiekt uzyska parametry umożliwiające organizację imprez kulturalnych i rozrywkowych.

W ramach projektu zorganizowana została przestrzeń dla różnych grup użytkowników: dzieci, rodzin z dziećmi, uczestników imprez masowych (plac zabaw, plac z miejscem do palenia ognisk, plac widokowy, plac przed sceną, boisko do siatkówki plażowej).

**Zdjęcie 4** Teren rekreacyjny przy amfiteatrze w Kroczykach



Źródło: UG Kroczyce



## Plan Odnowy Miejscowości Kroczyce

Amfiteatr jest swoistym centrum kulturalnym nie tylko Kroczyce, ale i całej gminy. Odbývają się tutaj różne lokalne imprezy cykliczne takie jak: Kroczyckie wianki, Dzień dziecka, plenery malarsko-rzeźbiarski oraz inne festyny i uroczystości.

**Zdjęcie 5** Plac zabaw w okolicy amfiteatru



Źródło: UG Kroczyce

### **2.3.2. Kompleks boisk „Orlik 2012”**

Ważnym obiektem sportowym jest powstały w 2009 roku Kompleks Sportowy „Moje boisko - Orlik 2012”, mieszczący się przy Gimnazjum w Kroczycach. W jego skład wchodzi boiska do piłki nożnej i ręcznej, oraz do koszykówki i siatkówki. Sztuczne oświetlenie pozwala korzystać z obiektu również w godzinach wieczornych. „Orlik 2012” powstał w ramach rządowego programu działań na rzecz rozwoju i upowszechniania kultury fizycznej. Obiekty sportowe w Kroczycach zostaną wkrótce wzbogacone o stadion, który będzie mieścił się przy ul. Partyzantów w Kroczycach. Stadion będzie ogólnodostępnym obiektem, a w trakcie wydarzeń sportowo-rekreacyjnych jego trybuny pomieszcza nawet kilkaset osób.

## Plan Odnowy Miejscowości Kroczyce

Zdjęcie 6 Boisko do piłki nożnej w ramach kompleksu boisk "Orlik 2012"



Źródło: UG Kroczyce

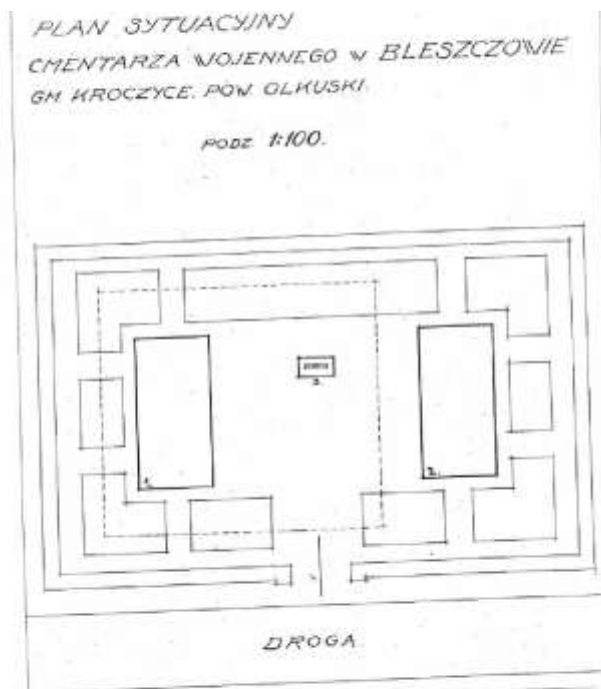
### 2.3.3. Cmentarz wojenny na górze Bleszczowa

W miejscowości Kroczyce na górze Bleszczowa znajduje się cmentarz wojenny, który skrywa szczątki żołnierzy austrowęgierskich, rosyjskich i niemieckich poległych w trakcie walk na Jurze pod koniec 1914 roku. Obiekt powstał w 1917-18 roku. Założyli go Austriacy w ramach oddziału grobownictwa Cesarsko-Królewskiej Komendy Powiatowej Olkusz. W założeniach miał to być ostatni, najbardziej na północ wysunięty cmentarz tej komendy noszący numer 13, co wiązało się z tym, że miał być zaprojektowany i wykonany z rozmachem. Zamierzenie to nie powiodło się ze względu na zakończenie wojny. Wykonano tylko prace ziemne związane z przeniesieniem na cmentarz szczątków żołnierskich, ekshumowanych z rozsianych po okolicy mogił pierwotnych, postawiono tylko jeden dębowy krzyż prawosławny. Jedyny imienny nagrobek powstał w okresie międzywojennym na mogile chorążego Bronisława Franka z 36 pułku austriackiej Obrony Krajowej. Prawdopodobnie został ufundowany przez rodzinę i przyjaciół chorążego i ma wymiar symboliczny. W latach 30-tych prowadzono akcję komasacyjną cmentarzy wojennych, uznano wtedy ten obiekt za cmentarz zbiorczy, na który przenoszono szczątki żołnierskie z innych likwidowanych mogił. Na cmentarzu spoczywa 937 pochowanych: 651 Austriaków, 284 Rosjan i 2 Niemców. W okresie II RP cmentarz otoczono murkiem. Koncepcja planistyczna przetrwała do dziś, jednak daleka jest od stanu istniejącego. Na cmentarzu stoją teraz 4 znaki nagrobne wykonane z rur stalowych, jedynym obiektem historycznym jest nagrobek Bronisława Franka, brak też informacji o przynależności państwowej pochowanych, o ich liczbie, czasie i okolicznościach pochowania. Stowarzyszenie Towarzystwo Jurajskie wraz z Urzędem

## Plan Odnowy Miejscowości Kroczyce

Gminy w Kroczykach zmierza do zainstalowania ma cmentarzu dębowych znaków nagrobnych wykonanych zgodnie z projektem krzyży stosowanych pierwotnie przez Austriaków oraz ustawienie w jego pobliżu tablicy informacyjnej.

**Rysunek 1 Plan sytuacyjny cmentarza wojennego w Kroczykach - Bleszczowej, sporządzony w latach 30-tych ubiegłego stulecia**



Ryc. 63. Plan sytuacyjny cmentarza wojennego w Kroczykach-Bleszczowej, sporządzony w latach trzydziestych ubiegłego stulecia

**Zdjęcie 7 Nagrobek chorążego Bronisława Franka**



Źródło: UG Kroczyce

Źródło: Piotr Orman, Krzysztof Orman, *Wielka Wojna Na Jurze*, Libron

## 2.4 Infrastruktura społeczna

### 2.4.1. Oświata

Bazę oświatową na terenie Kroczyk stanowią: szkoła podstawowa, gimnazjum oraz przedszkole.

#### Szkoła Podstawowa

W okresie międzywojennym ziemia kroczycka cierpiała na niedostatek szkół i nauczycieli, a co za tym idzie brak możliwości kształcenia dzieci chłopskich. Ogólnie o szkolnictwie w czasach wojny nie ma dostatecznych wiadomości, brak jakichkolwiek dokumentów przedokupacyjnych. Stało się tak być może dlatego, że w czasie okupacji wszystkie dokumenty związane z polskością były niszczone przez okupanta lub ukrywane przez kierownictwo szkoły. Niektóre fakty udało się ustalić dzięki rozmowom z najstarszymi

## Plan Odnowy Miejscowości Kroczyce

mieszkańcami Kroczyca, którzy w tamtych czasach byli w wieku szkolnym. Mieszkańcy pamiętają, że szkoła mieściła się w domu państwa Powązków na „Kolonii” – dziś ul. Kopernika i u państwa Szlachtów na „Górkach” – dziś ul. Armii Ludowej.

W latach 1946 – 1948 zaczyna się odradzać szkoła polska. W dalszym ciągu pamiętają uczniowie z tych lat nazwisko p. Dylągowej i Sadłowej, ale brak jakichkolwiek dokumentów z tymi nazwiskami. W 1954r. kierownikiem szkoły został Julian Rosa. Z powodu dużej ilości uczniów, którzy przybywali z okolicznych wiosek, adaptowano puste izby u niektórych mieszkańców:” Madejskich, Koprów, Mertów. W okresie zimy wykorzystywano również sale w remizie OSP.

W drugiej połowie lat pięćdziesiątych mieszkańcy Kroczyca doczekali się prawdziwego budynku szkolnego. Budowę szkoły rozpoczęto w czynie społecznym w 1950 roku. Kierownikiem szkoły pozostał Julian Rosa. W tym budynku szkoła podstawowa mieści się do dziś.

### Zdjęcie 8 Szkoła Podstawowa w Kroczycach



Źródło: UG Kroczyce

W latach sześćdziesiątych szkoła została nieco zmodernizowana. Zamontowane zostało centralne ogrzewanie. W latach siedemdziesiątych i osiemdziesiątych nastąpiła reorganizacja szkolnictwa, w wyniku której powstały gminne szkoły zbiorcze, ponownie obniżył się stopień organizacji szkół w przyległych wioskach. Uczniowie począwszy od czwartej klasy uczęszczali do Gminnej Szkoły Zbiorczej w Kroczycach. W latach 1987-88 nauka odbywała się w bardzo trudnych warunkach, ponieważ budynek Szkoły Podstawowej w Kroczycach częściowo się spalił. Lekcje odbywały się wówczas w systemie dwuzmianowym (z sobotami włącznie) w budynku Ośrodka Zdrowia, klasa I w aptece, a klasy II i III były dowożone do szkoły w Kostkowicach. Budynek szkoły został odbudowany i zmodernizowany poprzez dobudowanie drugiego pietra. Uczniowie mogli wrócić do swoich klas.



## Plan Odnowy Miejscowości Kroczyce

W roku 1999/2000 po reformie szkolnictwa powstała sześcioklasowa szkoła podstawowa oraz trzyletnie gimnazjum.

### Gimnazjum w Kroczycach

Budowę budynku gimnazjum rozpoczęto w 2000 roku, a już od roku szkolnego 2002/2003 gimnazjaliści podjęli naukę się w nowym budynku przy ul. Sienkiewicza 7. Dopełnieniem budynku Gimnazjum stało się Międzyszkolne Centrum Sportowe przy Gimnazjum w Kroczycach. Stanowi jego integralną część, przede wszystkim jako zaplecze dla zajęć wychowania fizycznego istniejącej szkoły. Ponadto może ono funkcjonować samodzielnie po zakończeniu zajęć lekcyjnych. Budowa Międzyszkolnego Centrum Sportowego rozpoczęła się w sierpniu 2004r. Prace budowlane zostały zakończone, oficjalne przekazanie hali do użytku odbyło się 11 września 2005r.

### **Zdjęcie 9 Gimnazjum w Kroczycach**



Źródło: UG Kroczyce

### Przedszkole

Przedszkole w latach sześćdziesiątych funkcjonowało jako oddział przedszkolny przy Szkole Podstawowej w Kroczycach. Uczęszczały do niego dzieci pięcio i sześciolatek. Jako samodzielna placówka została przeniesiona do jednego ze skrzydeł szkoły. W 1992 roku placówka została przeniesiona do nowego budynku przy ul. Sienkiewicza 5. W przedszkolu są trzy oddziały, uczęszczają do niego dzieci z terenu całej Gminy Kroczyce.

# Plan Odnowy Miejscowości Kroczyce

Zdjęcie 10 Przedszkole w Kroczycach



Źródło: UG Kroczyce

## 2.4.2. Gminna Biblioteka Publiczna w Kroczycach

Biblioteka została założona w 1949 roku. Pierwszym pomieszczeniem biblioteki był maleńki lokal w budynku Gromadzkiej Rady Narodowej. Również pierwsze egzemplarze książek zakupione zostały przez GRN. Społeczeństwo przyczyniło się do wzrostu księgozbioru poprzez swoje dary. W początkowej fazie istnienia biblioteka podlegała bibliotece w Olkuszu.

Zdjęcie 11 Gminna Biblioteka Publiczna w Kroczycach



Źródło: UG Kroczyce

## Plan Odnowy Miejscowości Kroczyce

Biblioteka czynna jest od poniedziałku do piątku. Filia nr 1 mieści się w Pradłach przy ul. Wyzwolenia 19. Biblioteka posiada księgozbiór o charakterze uniwersalnym obejmujący: literaturę piękną dla dorosłych, literaturę dla dzieci i młodzieży, lektury szkolne, podręczniki akademickie, encyklopedie, słowniki i informatory, wydawnictwa popularnonaukowe, poradniki, bibliografie, monografie, prasę bieżącą, czasopisma, literaturę o regionie. Zbiory biblioteczne są co roku wzbogacane poprzez różne źródła takie jak: zakupy ze środków dotacji jak również darowizny, dary rzeczowe, zwroty za zagubione materiały biblioteczne. Niestety aktualna baza lokalowa jest niewystarczająca, całość mieści się w jednym pomieszczeniu. Przestrzennie wydzielona czytelnia jest niewielka i ciasna, a księgozbiór słabo wyeksponowany w ciasnocie półek.

Zbiory ogółem: wydawnictwa zwarte – 22 430 wol. w tym:

- literatura dla dorosłych – 11 333 wol.
- literatura dla dzieci i młodzieży – 5422 wol.
- literatura popularnonaukowa - 5675 wol.

### ***2.5 Infrastruktura techniczna***

#### **2.5.1. System zaopatrzenia w wodę**

Dostawa wody odbywa się z wodociągu grupowego „Przyłubsko”. Zapewnia on pełne pokrycie zapotrzebowania na wodę na cele bytowo-komunalne przemysłowe oraz na potrzeby zabezpieczenia przeciwpożarowego. Elementami wodociągu są zbiorniki „Biała Góra” o pojemności 3 x 500 m<sup>3</sup>.

#### **2.5.2. System odprowadzenia ścieków komunalnych**

Na terenie miejscowości aktualnie brak systemu kanalizacyjnego. Docelowo projektuje się odprowadzenie ścieków sanitarnych poprzez gminny system kanalizacyjny do grupowej oczyszczalni ścieków „Kroczyce” zlokalizowanej w miejscowości Kostkowice. Do czasu realizacji tego systemu dopuszcza się unieszkodliwianie ścieków w obrębie działki za pomocą szczelnych zbiorników bezodpływowych.

#### **2.5.3. Zaopatrzenie w energię elektryczną**

Dostawę mocy i energii elektrycznej w oparciu o istniejący układ sieci i urządzeń elektroenergetycznych na poziomie średnich napięć zasilanych z GPZ Kotowice 110/15 kV tj:

a). stacje transformatorowe 15/0,4KV zlokalizowane w granicach terenu opracowania:

## Plan Odnowy Miejscowości Kroczyce

- „Kroczyce I”
- „Kroczyce II”
- „Kroczyce III”
- „Kroczyce IV”
- „Kroczyce V”
- „Kroczyce VI”
- „Kroczyce VII”
- „Kroczyce IX”
- „Pawilon handlowy”
- „Zbiornik wodociągowy”

b). pięć projektowanych stacji transformatorowych 15/04kV z możliwością zamontowania transformatora o mocy do 400 kVA ( Kroczyce II )

c). sześć projektowanych stacji transformatorowych 15/0,4kV z możliwością zamontowania transformatora o mocy do 400kVA ( Kroczyce I )

### **2.6 Gospodarka i rolnictwo**

#### **2.6.1. Działalność gospodarcza**

Według Urzędu Statystycznego w Katowicach dominującymi obszarami działalności gospodarczej w gminie Kroczyce są handel, naprawy i budownictwo. Liczba podejmowanych działalności gospodarczych wykazują tendencję wzrostową, co pozytywnie rokuje na rozwój gospodarczy gminy.

W Kroczykach zlokalizowane jest niespełna 35% ogółu działalności gospodarczej w gminie tj. 116 działalności gospodarczych zarejestrowanych w gminnym rejestrze.

**Tabela 1 Działalność gospodarcza w Kroczykach (stan na 30 czerwca 2010r.)**

Lp	Rodzaj działalności	Ilość
1	Handel	39
2	Transport	12
3	Usługi pozostałe	46
Ogółem		<b>116</b>

Źródło: rejestr ewidencji działalności gospodarczej, UG Kroczyce



## Plan Odnowy Miejscowości Kroczyce

### 2.6.2. Ochrona zdrowia

Dostęp do opieki medycznej mieszkańcom Kroczyce gwarantują Samodzielny Publiczny Zakład Opieki Zdrowotnej SKALMED w Kroczycach oraz Niepubliczny Zakład Opieki Zdrowotnej - Przychodnia Lekarska Medycyny Rodzinnej i Specjalistycznej.

#### SP ZOZ SKALMED

Samodzielny Publiczny Zakład Opieki Zdrowotnej „SKALMED” został przekształcony w lutym 2002r. z Gminnego Ośrodka Zdrowia. W przychodni działają: podstawowa opieka zdrowotna, opieka stomatologiczna oraz opieka specjalistyczna tj. poradnia dermatologiczna, poradnia okulistyczna, poradnia laryngologiczna, poradnia chirurgii ogólnej, poradnia chirurgii urazowo – ortopedycznej, poradnia wad postawy, poradnia dla kobiet, gabinet USG wyposażony w nowoczesny aparat z funkcją Doppler kolor. W latach 2009-2010 SP ZOZ SKALMED zrealizował projekt polegający na rozbudowie budynku o klatkę schodową, została zamontowana winda, wyremontowano I piętro budynku oraz doposażono gabinety w sprzęt. Wśród zakupionego sprzętu znalazł się nowoczesny aparat RTG, sprzęt ginekologiczny, kardiologiczny, rehabilitacyjny. Zadanie współfinansowane było w ramach Regionalnego Programu Operacyjnego Województwa Śląskiego na lata 2007-2013 i spowodowało, że SP ZOZ SKALMED należy do najlepiej wyposażanych obiektów medycznych w powiecie zawierciańskim.

#### NZOZ – Przychodnia Lekarska Medycyny Rodzinnej i Specjalistycznej

W 2001 roku rozpoczęła działalność Przychodnia w Kroczycach będąca filią Przychodni w Pradłach. Pacjenci zadeklarowani w przychodni mogą korzystać z następujących gabinetów: podstawowa opieka zdrowotna, poradnia ginekologiczna, poradnia rehabilitacyjna, poradnia neurologiczna, poradnia reumatologiczna, poradnia urazowo – ortopedyczna, poradnia wad postawy, poradnia urologiczna, poradnia, okulistyczna, poradnia diabetologiczna, poradnia dermatologiczna, poradnia stomatologiczna, poradnia kardiologiczna.

#### Lecznica dla zwierząt

W Kroczycach na opiekę zdrowotną mogą liczyć nie tylko ludzie, ale też i zwierzęta. Dawniej mieszkańcy Kroczyce i okolicznych wsi korzystali z pomocy lekarzy weterynarii pracujących w odległych od Kroczyce miejscowościach: Lelów, Szczekociny, Pilica czy Żarki. Od 1958 roku lecznica dla zwierząt znajduje się przy ulicy Armii Ludowej 74.

# Plan Odnowy Miejscowości Kroczyce

## 2.6.3. Rolnictwo

Gmina Kroczyce jest gminą wiejską, obejmuje obszar, który w przeważającej części użytkowany jest rolniczo, czyli przeznaczony pod uprawę roślin lub dla potrzeb hodowli zwierząt.

W Kroczykach przeważają gospodarstwa małe o powierzchni nieprzekraczającej 5 ha ziemi uprawnej. Gospodarstwa te mają charakter konsumpcyjny, czyli produkują w celu zaspokojenia własnych potrzeb żywnościowych.

Ogółem grunty rolne w Kroczykach to 1912,83 ha w tym grunty ogółem u rolników prywatnych to 1086,85 ha, w tym użytki rolne stanowią 684,68 ha. Na użytki rolne składają się grunty orne – 626,98, sady – 0,70 ha. Natomiast 825,98 ha to grunty komunalne.

Kilkadziesiąt lat temu rolnictwo stanowiło tu element dominujący, wyznaczający ścieżki rozwoju. W ostatnich latach tradycje rolnicze znacznie osłabły. Złożyło się na to kilka przyczyn: spadek opłacalności produkcji rolnej związany z brakiem określonej specjalizacji rolnictwa i znaczne rozdrobnienie gospodarstw rolnych, wzrost cen paliwa i usług rolniczych. Obecnie następuje przekształcenie w kierunku działalności nierolniczej, czego wyrazem w Kroczykach jest stały wzrost ilości i jakości obiektów świadczących usługi turystyczne i okolicy turystyczne.

## 2.7 *Kapitał społeczny i ludzki*

### 2.7.1. Ludność

Według ewidencji UG Kroczyce na terenie gminy mieszka 6 404 osób (stan na 30.06.2010r.), w tym najwięcej osób zamieszkuje właśnie w Kroczykach (1850) co stanowi prawie 30 % ogółu mieszkańców gminy.

**Tabela 2 Ludność gminy wg sołectw**

Sołectwo	Ludność	% w ogóle ludności
Biała Błotna	174	2,72%
Browarek	48	0,75%

## Plan Odnowy Miejscowości Kroczyce

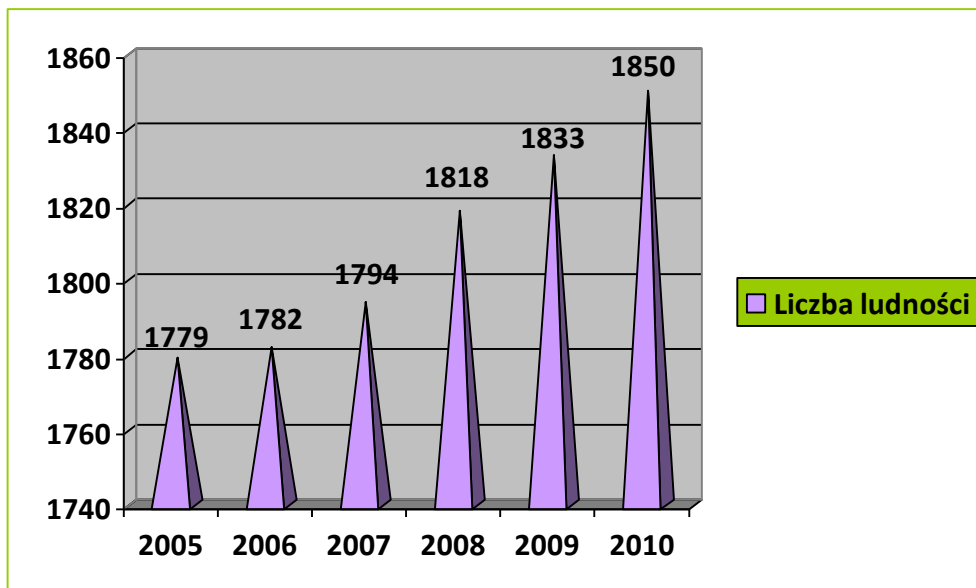
Dobrogoszczyce	172	2,69%
Dzibice	519	8,10%
Gołuchowice	331	5,17%
Huta Szklana	72	1,12%
Kostkowice	341	5,32%
<b>Kroczyce</b>	<b>1850</b>	<b>28,89%</b>
Lgota Murowana	457	7,14%
Lgotka	98	1,53%
Piaseczno	91	1,42%
Podlesice	307	4,79%
Pradła	735	11,48%
Przyłubsko	191	2,98%
Siamoszyce	215	3,36%
Siedliszowice	323	5,04%
Siemiędzyce	203	3,17%
Szypowice	261	4,08%
Trzciniec	16	0,25%
<b>OGÓŁEM</b>	<b>6404</b>	<b>100,00%</b>

Źródło: Ewidencja ludności UG Kroczyce – rejestr mieszkańców, stan na 30.06.2010r.

Liczba ludności gminy wzrosła w roku 2010 (6404 mieszkańców) o ponad 4% w stosunku do roku 2003, (6157 mieszkańców) z zachowaniem tendencji przewagi mężczyzn nad kobietami. Liczba ludności w Kroczycach wykazuje trend rosnący, a równowaga w kwestii płci jest szczególnie zachwiana – liczba kobiet wynosi 976, mężczyzn – 874.

## Plan Odnowy Miejscowości Kroczyce

Wykres 1 Liczba ludności w Kroczycach w latach 2005-2010



Źródło: UG Kroczyce, ewidencja ludności

### 2.7.1. Ochotnicza Straż Pożarna w Kroczycach

Kroczycka jednostka OSP należy bez wątpienia do najstarszych organizacji społecznych w naszej gminie. Ochotnicza Straż Pożarna w Kroczycach powstała 25 lutego 1917 roku. Założycielami, którzy weszli w skład pierwszego zarządu byli: prezes Marian Mader, Andrzej Blachliński, Andrzej Kapuśniak, Stefan Cupiał.

Początkowo jednostka składała się z 25 strażaków, ochotników. W okresie międzywojennym jednostka OSP brała czynny udział we wszystkich zawodach rejonowych i powiatowych. Sprzęt przeciwpożarowy i strażacki wóz konny były przechowywane w pomieszczeniach gospodarczych przy plebanii parafialnej w Kroczycach, gdzie również mieścił się „Dom Ludowy”, w którym odbywały się imprezy kulturalno – społeczne. Z biegiem czasu pomieszczenia te stawały się niewystarczające dla potrzeb OSP. W roku 1937 Ochotnicza Straż Pożarna w Kroczycach przy pomocy szerokiego kręgu społeczeństwa, a także władz Gminy Kroczyce rozpoczęła budowę remizy strażackiej (przy obecnej ul. Batalionów Chłopskich 11).

Do chwili wybuchu II wojny światowej remizę wybudowano do zrębów I pietra. W okresie okupacji działalność OSP została ograniczona do gaszenia pożarów. W rzeczywistości członkowie OSP bardzo wcześnie zawiązali działalność konspiracyjną skierowaną przeciw władzom okupacyjnym – współtworzyli Bataliony Chłopskie. Działalność powojenna jednostki OSP wykazywała dużą dynamikę i żywotność. W 1945 roku, przy dużym wysiłku

## Plan Odnowy Miejscowości Kroczyce

miejscowego społeczeństwa, rzemieślników z terenu Gminy, funduszy wygospodarowanych przez OSP, a także przy pomocy władz Gminy Kroczyce i pomocy w przydziale materiałów przez starostwo powiatowe w Olkusz, rozpoczęto kontynuację budowy remizy. Budynek został oddany do użytku w 1948 roku. Duży wkład w budowę wnieśli druhowie strażacy.

Niestety sześćioletnia przerwa w budowie remizy (okres II wojny światowej) zaważyła w dużej mierze na jej stanie technicznym. Mimo częstych remontów i wymiany pokrycia dachu, remiza nie spełniała współczesnych wymogów. Ponadto budynek, z powodu złej lokalizacji, nie posiadał placu manewrowego. Zaistniała więc pilna potrzeba podjęcia starań o lokalizację nowej remizy dla OSP Kroczyce. W czerwcu 1985r. powołano społeczny komitet budowy Domu Strażaka. Początkowo strażnica miała być dołączona do budowanego przedszkola. Ostatecznie jednak zlokalizowano budowę za przedszkolem. Z uwagi na potrzebę budowy gimnazjum i występujące trudności finansowe, powstał zamysł, aby przeprojektować istniejącą inwestycję na potrzeby szkoły. W związku z tym rada Gminy zwróciła się do Zarządu OSP z prośbą, aby działkę i rozpoczętą inwestycję przekazać pod budowę gimnazjum. Na zebraniu ogólnym członków druhowie postanowili przekazać działkę i rozpoczętą inwestycję pod budowę gimnazjum, postulując aby Rada wyraziła zgodę, by w budynku gimnazjum wygospodarować i przeznaczyć pomieszczenia na działalność OSP Kroczyce. Tak też się stało. Uroczystość otwarcia strażnicy OSP w Kroczykach odbyła się 13.10.2002r.

OSP aktywnie działa w zakresie ochrony przeciwpożarowej, likwidacji skutków klęsk żywiołowych, pomocy w wypadkach drogowych. Organizuje spotkania koleżeńskie i prace na rzecz wsi. Uczestniczy w obchodach świąt kościelnych, państwowych i uroczystościach lokalnych. Bierze udział w zawodach i pokazach pożarniczych od lat zajmuje czołowe miejsca w gminnych zawodach pożarniczych. W swych założeniach organizacyjnych widzi dużą możliwość oddziaływania wychowawczego na młodzież i społeczeństwo, a zarazem budzi zainteresowania działalnością straży oraz buduje jej autorytet w środowisku.

W czerwcu 2010r. kroczycka OSP została wyposażona w nowy samochód pożarniczo-gaśniczy. Pojazd wyposażony jest także w sprzęt R-3 do podstawowego ratownictwa przedmedycznego.

## Plan Odnowy Miejscowości Kroczyce

Zdjęcie 12 Przedstawiciele OSP Kroczyce z nowym samochodem pożarniczo-gaśniczym



Źródło: UG Kroczyce

### 2.7.2. Orkiestra dęta w Kroczycach

Orkiestra dęta powstała w 1917r. przy Ochotniczej Straży Pożarnej. Rok później orkiestra wraz z OSP wzięła udział w uroczystościach odsłonięcia pomnika Tadeusza Kościuszki w Szczekocinach. Za ogólną sprawność i prezentację podczas uroczystości zarówno członkowie orkiestry, jak i strażacy otrzymali I miejsce.

Działalność orkiestry przerwana II wojną światową została wznowiona dopiero w 1958 roku. Założycielami byli Władysław Kowalski, Jacek Kowalski, Mieczysław Knapik, a kapelmistrzem został Bolesław Zajac z Zawiercia, natomiast środki finansowe zagwarantowała Gminna Spółdzielnia w Kroczycach.

Obecnie orkiestra liczy ok. 24 członków. Kapelmistrzem jest Stanisław Kazek. Orkiestra jest integralną częścią straży i miejscowego życia społecznego. Bierze udział we wszystkich uroczystościach państwowych, strażackich, kościelnych, sportowych i innych. Za udział w przeglądach orkiestr dętych otrzymała szereg pucharów, dyplomów i wyróżnień.

## Plan Odnowy Miejscowości Kroczyce

W 2010 roku orkiestra otrzyma nowe mundury oraz część instrumentów, w wyniku uzyskania dofinansowania na ich zakup w ramach *konkursu przedsięwzięć odnowy wsi* organizowanego przez Zarząd Województwa Śląskiego związanego z realizacją Programu Odnowy Wsi.

### 2.7.3. Pozostałe lokalne stowarzyszenia

#### LKS „SKALNIAK”

W 1968 roku powstał kroczycki Klub Sportowy, który dziś nosi nazwę LKS Skalniak. W roku 1972 zgłoszono do zarządu w Katowicach istnienie w Kroczykach sekcji piłki nożnej (drużyna rozpoczęła rozgrywki w klasie „C”). Zespół szybko awansował do klasy „B”, po czym do klasy „A”, by wreszcie dostać się do okręgu częstochowskiego. W 1975 roku była także możliwość awansu do IV ligi, ale na przeszkodzie stanął brak boiska sportowego. Po spadku do klasy „A” zdecydowano przenieść drużynę z okręgu częstochowskiego do podokręgu sosnowieckiego, ale przede wszystkim postanowiono wybudować boisko sportowe wraz z odpowiednim zapleczem. Pierwszy i zarazem zwycięski mecz na nowym boisku odbył się w roku 1992. Rywalem była drużyna Nowej Wsi Żareckiej.

Ludowy Klub Sportowy „Skalniak” należy do głównych organizatorów działań sportowych na terenie gminy. Obecnie zgłasza 30 osób do rozgrywek klasy B w piłce nożnej w podokręgu Sosnowiec w przedziale wiekowym powyżej. 16 lat. W strukturach LKS „Skalniak” funkcjonuje 2 instruktorów sportowych posiadających uprawnienia animatora sportu nadane przez Śląski Związek Piłki Nożnej.

STOWARZYSZENIE PRZYJACIÓŁ GIMNAZJUM W KROCZYCACH z siedzibą przy ul. Sienkiewicza 7 w Kroczykach. Celem Stowarzyszenia jest podejmowanie działań zmierzających do poprawy warunków nauczania, wychowania oraz wszechstronnego rozwoju osobowości uczniów uczących się w Gimnazjum w Kroczykach. Promowanie talentów naukowych, artystycznych i sportowych uczniów szkoły oraz pomoc w ich rozwijaniu.

Realizację celów niesienia pomocy stowarzyszenie osiąga poprzez między innymi: zakup pomocy naukowych, sprzętu i rekwizytów artystycznych, pomoc w dofinansowaniu do imprez kulturalno-artystycznych, wyjazdów edukacyjno- turystycznych, pozyskiwanie środków z dostępnych źródeł dofinansowania, pomoc w dofinansowaniu przez inne instytucje form wypoczynku dla uczniów, organizowanie i dofinansowanie dodatkowych zajęć edukacyjnych

## Plan Odnowy Miejscowości Kroczyce

i opiekuńczo- wychowawczych, wydawanie szkolnych publikacji zarówno przez uczniów i nauczycieli, fundowanie nagród i stypendiów uczniom, udzielanie pomocy członkom Stowarzyszenia w ich działalności na rzecz szkoły, współpraca z instytucjami i organizacjami w zakresie niezbędnym do realizacji celów Stowarzyszenia, wszelkie działania zmierzające do realizacji celów statutowych Stowarzyszenia.

STOWARZYSZENIE MIŁOŚNIKÓW JURY KRAKOWSKO-CZĘSTOCHOWSKIEJ Z/S W KROCZYCACH z siedzibą przy ul. Przybyszów 17 w Kroczycach.

Cele Stowarzyszenia to między innymi: działania na rzecz ochrony walorów przyrodniczych, krajobrazowych i historycznych Jury Krakowsko-Częstochowskiej, działania na rzecz rozwoju Jury Krakowsko-Częstochowskiej, działania na rzecz integracji mieszkańców Jury Krakowsko-Częstochowskiej, organizacja imprez kulturalnych, sportowych, rekreacyjnych na terenie Jury Krakowsko-Częstochowskiej, dokumentowanie historii związanej z Jurą Krakowsko-Częstochowską, prowadzenie wydawnictw związanych z Jurą Krakowsko-Częstochowską, promowanie Jury Krakowsko-Częstochowskiej na terenie Rzeczypospolitej Polskiej, promowanie Jury Krakowsko-Częstochowskiej na arenie międzynarodowej, wspieranie mieszkańców Jury Krakowsko-Częstochowskiej w podnoszeniu kwalifikacji, prowadzenie lobbingu na rzecz członków Stowarzyszenia, podwyższanie kwalifikacji zawodowych członków Stowarzyszenia, współpraca z placówkami oświatowymi i urzędami pośrednictwa pracy, współpraca z podobnymi stowarzyszeniami w Polsce i za granicą

Stowarzyszenie realizuje swoje cele poprzez: współpracę z gminami z Jury Krakowsko-Częstochowskiej, oraz innymi instytucjami rządowymi i pozarządowymi działającymi w obszarze realizacji celów statutowych Stowarzyszenia, opracowywanie analiz i opinii dotyczących Jury Krakowsko-Częstochowskiej, inicjowanie i organizowanie konferencji, seminariów, szkoleń, imprez rozrywkowo-rekreacyjnych oraz działań promocyjnych, wydawniczych i medialnych, uczestnictwo w krajowych i międzynarodowych konferencjach, opiniowanie aktów prawnych, nawiązywanie, utrzymywanie i rozwijanie kontaktów międzynarodowych, współpracę ze środkami masowego przekazu, tworzenie lokalnych przedstawicielstw promujących idee stowarzyszenia, udzielanie socjalnych, motywacyjnych i okolicznościowych stypendiów, prowadzenie działalności integrującej członków Stowarzyszenia poprzez aktywność kulturalną, rekreacyjną i towarzyską, organizowanie atrakcyjnych form spędzania wolnego czasu dla dzieci i młodzieży, współpracę z instytucjami, organizacjami i stowarzyszeniami o podobnych celach działania, także zagranicznymi, prowadzenie serwisów internetowych oraz inne działania sprzyjające realizacji celów statutowych i rozwojowi Stowarzyszenia.



## Plan Odnowy Miejscowości Kroczyce

### 2.7.4. Lokalne tradycje, zajęcia oraz formy aktywności mieszkańców

Kultura ludowa, zwana też folklorystyczną jest nieocenioną skarbnicą przechowującą legendy, podania, baśnie, opisy obrzędu dorocznego. Także w regionie kroczyckim twórczość ludowa wytworzyła ogromne bogactwo kulturowe, które ściśle jest związane ze świętami kościelnymi i rocznym kalendarzem świeckim. Pewnego rodzaju odskocznią od życia codziennego były przeróżnego rodzaju uroczystości i obrzędy, które w tych okolicach kultywowano z wielką starannością.

Boże Narodzenie – W Wigilię wszyscy wstawali wcześniej niż zwykle i myjąc się wrzucali do miednicy kilka monet, aby przez cały rok byli bogaci. Kobiety krzątały się przygotowując wieczerzę, mężczyźni czyścili konie, rąbali drewno, przygotowywali choinkę, a dzieci robiły z kolorowego papieru ozdoby choinkowe. Niegrzeczne dzieci były strofowane słowami:

*„We wiliją dzieci biją,  
Za piec wsadzą,  
Jeść nie dadzą”.*

Pod obrus wkładało się garść siana, a druga rzucało się pod stół. Po wieczerzy dawano je bydłu. Do kolacji zasiadano gdy na niebie pojawiła się pierwsza gwiazda, zwana betlejemską. Gospodarz odmawiał razem z rodziną krótką modlitwę, a następnie robił znak krzyża nad potrawami, brał opłatek i dzielił się nim z najbliższymi, wypowiadając słowa:

*„Dzielmy się tym chlebem anielskim,  
Abyśmy się spotkali w królestwie niebieskim”.*

Zawsze pamiętano, aby miejsc przy stole było do pary, gdyż panował przesąd, że w przeciwnym razie ktoś z rodziny nie doczeka przyszłej Wigilii. Tradycyjnymi potrawami wigilijnymi w okolicach Kroczyce były: siemienia tka (zupa z siemienia lnianego), zupa grzybowa, kapusta z grochem, kluski z makiem, kasza z mlekiem i kompot z suszonych owoców. W bogatszych rodzinach pojawiała się na stole ryba. Po wieczerzy dziewczęta wychodziły na podwórko i wołały:

*Zapiej kogut, zaszczekaj pies,  
Z której strony mój miły jest”.*

Po wieczerzy śpiewano kolędy i pastorałki. W dzień wigilii płatano znajomym różne figle: zamieniano wozy, w nocy malowano okna i drzwi tych domów, w których mieszkają panny na wydaniu. Przed północą ludzie spieszyli na pasterkę.

## Plan Odnowy Miejscowości Kroczyce

W drugi dzień świąt Bożego narodzenia święcono w kościele owies na pamiątkę ukamienowania świętego Szczepana. Częścią owsa obsypywano księdza, a resztę przynoszono do domu i dawano do jedzenia koniom. Resztę owsa gospodarz rozsypywał na polu w cztery strony świata, wymawiając słowa:

*„Uciekaj diable ze swoim ostem,  
Bo ja idę ze święconym owsem”.*

Okres karnawałowy to czas chodzenia z Szopką, Gwiazdą, Turoniem lub Herodami. Za te przedstawienia kolędnicy dostawali zapłatę, często w naturze, dziękując gospodarzom słowami:

*„Za kolędę dziękujemy, zdrowia, szczęścia winszujemy  
Ażebyście długo żyli, a po śmierci w niebie byli”.*

Niektóre zwyczaje związane ze świętami Bożego Narodzenia zachowały się do dziś. Obecnie również w Wigilię znajdziemy sianko pod obrusem, a dzielenie się opłatkiem jest jedną z najważniejszych chwil rodzinnej wieczerzy. Uroczysta Pasterka w dalszym ciągu jest bardzo ważnym elementem Świąt. Aktualna jest także tradycja widowisk Herodowych, czyli tzw. „chodzenia po kolędzie”.

### Okres Wielkanocy

W Niedzielę Palmową dzieci łykały po jednej tzw. „kotce” z poświęconej palmy. Wierzono bowiem, że będzie to chronić od bólu gardła.

W Wielką Sobotę dzieci niosły do kościoła tzw. „Święcone”, na które składały się: szynka, kielbasa, jajko, masło, chleb, sól oraz chrzan. Powszechny był zwyczaj malowania jajek i robienia tzw. pisanek.

Do dziś zachował się zwyczaj robienia palm w Niedzielę Palmową. Kobiety z kroczyckiego KGW, ubrane w tradycyjne ludowe stroje przynoszą do kościoła piękne, wielokolorowe palmy. Ich długość dochodzi nawet do kilku metrów.

### „Wianki”

W noc świętojańską praktykowany był zwyczaj ludowy, tzw. wianki. Młodzież udawała się nad rzekę i tam rzucała uwite z ziół wianki. W środku wianków znajdowała się zapalona szczapa lub świeczka. Wysnuwano przy tym wróżby o charakterze matrymonialnym – czyj wianek wyprzedzi inne, to ta osoba, która go uwiła wróży sobie zamążpójście tego roku. Dziewczęta mające narzeczonych puszczały dwa wianki – jeśli popłyną razem, to znaczy, że się pobiorą – jeśli wianki się rozejdą, to szczęście narzeczeństwa się rozwieje. Najgorzej było, gdy świeca na wianki zgasła, gdyż oznaczało to, że zostanie się wdowa lub wdowcem.

## Plan Odnowy Miejscowości Kroczyce

Aby upamiętnić ten zwyczaj obecnie co roku odbywają się „Kroczyckie wianki”. Całej imprezie towarzyszy odpowiednia obudowa artystyczna, a finałem jest przedstawienie, wykonane najczęściej przez uczniów Gimnazjum, obrazujące zwyczaj puszczania wianków na wodę.

### 3. Obszary o szczególnym znaczeniu dla zaspokojenia potrzeb mieszkańców

Ze względu na ich położenie oraz cechy funkcjonalno-przestrzenne można w Kroczycach wyróżnić kilka obszarów o szczególnym znaczeniu dla zaspokajania potrzeb mieszkańców, oraz sprzyjających nawiązywaniu kontaktów społecznych.

Najważniejszym społecznie obszarem o takim znaczeniu jest **amfiteatr wraz z basenem otwartym i infrastrukturą przyległą**. Rozwiązanie funkcjonalno-przestrzenne terenu powoduje, że pełni on różne funkcje, od rekreacyjno-wypoczynkowych, po artystyczne i kulturalne. A jego położenie w pobliżu centrum Kroczy, lecz jednak w pewnej odległości od drogi krajowej 78 powoduje, że stał się swoistym letnim centrum rekreacyjnym Kroczy (szerzej na str. 16, pkt. 2.3.1. *Amfiteatr wraz z infrastrukturą rekreacyjną*). W sąsiedztwie amfiteatru usytuowany jest budynek byłej remizy strażackiej, który adoptowany jest na potrzeby instytucji kultury. Nowo powstały **dom kultury** stanie się dopełnieniem terenów amfiteatru i uzupełni kompleks rekreacyjno-kulturalny Kroczy. Zadanie jest współfinansowane ze środków Europejskiego Funduszu Rozwoju Regionalnego w ramach RPO WSL 2007-2013.

Zdjęcie 13 Budynek adaptowany na Dom Kultury w Kroczycach



Źródło: UG Kroczyce

## Plan Odnowy Miejscowości Kroczyce

Kolejnym ważnym terenem zaspokajającym potrzeby sporej części społeczeństwa Kroczyce będzie aktualnie powstający **stadion przy ulicy Partyzantów w Kroczycach**. Oprócz funkcji sportowo-rekreacyjnych, poprzez swoją ogólnodostępność, stadion ma przyczynić się do szerzenia idei aktywnego stylu życia, zaś w dłuższej perspektywie przyczynić się do poprawy stanu zdrowia mieszkańców. Stadion stanie się także miejscem sprzyjającym nawiązywaniu i podtrzymywaniu kontaktów społecznych. Budowa stadionu jest współfinansowana ze środków Europejskiego Funduszu Rozwoju Regionalnego w ramach RPO WSL 2007-2013. Projekt polega na budowie stadionu, rozbudowie istniejącego budynku zaplecza sportowego, oraz budowie trybun wraz z dojściami i dojazdami przy ulicy Partyzantów w miejscowości Kroczyce. Projekt przewiduje budowę stadionu sportowego poprzez wytyczenie płyty boiska o właściwych rozmiarach wraz z wykonaniem obok niego czterotorowej bieżni, a także trybun ze sceną. Rozbudowie ulegnie również istniejący budynek zaplecza sportowego, gdzie w części dobudowywanej znajdą się ubikacje ogólnodostępne oraz dla niepełnosprawnych. Wokół boiska zostaną wykonane dojścia z kostki brukowej zapewniające możliwości dojścia do budynku zaplecza, boiska, trybuny czy terenu rekreacyjno-sportowego w tym możliwości dojścia lub dojazdu osób niepełnosprawnych.

**Zdjęcie 14 Stadion w trakcie budowy**



Źródło: UG Kroczyce

**Zdjęcie 15 Budynek zaplecza sportowego**



Źródło: UG Kroczyce

## Plan Odnowy Miejscowości Kroczyce

Dla wielu mieszkańców **centrum** Kroczyce stanowi obszar przy skrzyżowaniu drogi krajowej nr 78 z drogą powiatową relacji Kroczyce-Dzibice oraz drogą wojewódzką w kierunku Żarek. W sąsiedztwie zabytkowego kościoła p.w. św. Jacka i św. Marii Magdaleny oraz wielu obiektów handlowo-usługowych, teren ten często gości wielu mieszkańców i turystów. Jednak z uwagi na stan istniejącej infrastruktury nie może stanowić wizytówki Kroczyce. Na terenie pod planowaną inwestycję znajduje się budynek – pawilon handlowy z przełomu lat 70, który zostanie poddany rozbiórce ze względu na złą lokalizację na działce, jak również wygląd nie pasujący do otaczającej go zabudowy. Obszary zielone wymagają niwelacji i uporządkowania. Na działce znajduje się nieodpłatny parking, z którego korzystają turyści oraz klienci pobliskich obiektów handlowo-usługowych. Wschodnia część działki jest niezagospodarowana, porośnięta dziką roślinnością. Działka jest wąska i długa, ale stanowi przestrzeń publiczną położoną w centrum miejscowości, która może pełnić funkcję „rynku” - miejsca spotkań, centrum usługowo-handlowego, miejsca stanowiącego alternatywną ofertę spędzania wolnego czasu. A w szerszym pojęciu, przestrzeń publiczna poprawiająca jakość życia w Kroczycach, również poprzez podniesienie walorów estetycznych miejscowości. Jest to także miejsce centralne, do którego trafiają prawie wszyscy turyści, odwiedzający leżący nieopodal kościół, a także korzystający z obiektów usługowych. Ponadto jest to przestrzeń widoczna dla wszystkich podróżujących drogą krajową w kierunku Kielc czy Katowic, czy drogą wojewódzką w kierunku Żarek. Szerszy opis przedsięwzięcia zawarto w pkt. 7 *Opis przedsięwzięcia głównego (str. 52)*.

## Plan Odnowy Miejscowości Kroczyce

Tabela 2 Obszary o szczególnym znaczeniu dla społeczności Kroczyce

	Obszar o szczególnym znaczeniu	Lokalizacja	Znaczenie dla zbiorowości
1	Amfiteatr wraz z basenem otwartym i teren rekreacyjny wokół niego	w niedalekiej odległości od centrum sołectwa, w pobliżu budynku adaptowanego na dom kultury oraz nowopowstającego stadionu	<ul style="list-style-type: none"> <li>▪ miejsce letniego wypoczynku przy basenie otwartym,</li> <li>▪ teren do spędzania wolnego czasu dla całych rodzin (plac zabaw, ciągi piesze itp.),</li> <li>▪ istnienie boiska do piłki siatkowej (plażowej) daje możliwość odbywania towarzyskich meczy,</li> <li>▪ podstawowe miejsce organizowania festynów i imprez rekreacyjnych,</li> <li>▪ amfiteatr daje możliwość prezentowania umiejętności artystycznych,</li> </ul>
2	Stadion sportowy	ul. Partyzantów, dojazd od centrum drogą powiatową relacji Kroczyce-Dzibice	<ul style="list-style-type: none"> <li>▪ możliwość uprawiania sportu,</li> <li>▪ miejsce spotkań i nawiązywania kontaktów,</li> <li>▪ rozwijanie zdrowej rywalizacji wśród dzieci i młodzieży,</li> <li>▪ popularyzacja zdrowego stylu życia,</li> <li>▪ możliwość udziału w imprezach rekreacyjno-sportowych,</li> </ul>
3	Centrum Kroczyce	przy skrzyżowaniu dróg: krajowej, powiatowej i wojewódzkiej, w pobliżu kościoła p.w. św.	<ul style="list-style-type: none"> <li>▪ zaakcentowanie centrum miejscowości Kroczyce i stworzenie obszaru pełniącego</li> </ul>

## Plan Odnowy Miejscowości Kroczyce

		Jacka i św. Marii Magdaleny, w otoczeniu obiektów handlowo-usługowych	funkcję rynku, który jest podstawową strukturą przestrzenną wielu historycznych miejscowości, <ul style="list-style-type: none"><li>▪ podniesienie walorów estetycznych i atrakcyjności turystycznej Kroczyce,</li><li>▪ poszerzenie wachlarza usług dla zaspokojenia potrzeb społecznych,</li><li>▪ ułatwienie dostępu do usług i stworzenie oferty spędzania wolnego czasu,</li></ul>
--	--	---	---

Źródło: opracowanie UG Kroczyce

## Plan Odnowy Miejscowości Kroczyce

### 4. Ocena mocnych i słabych stron miejscowości Kroczyce

Analiza SWOT (mocnych, słabych stron oraz szans i zagrożeń) jest kompleksową metodą służącą do badania zarówno czynników wewnętrznych bezpośrednio związanych z organizacją, dla której opracowywany jest projekt, jak i czynników zewnętrznych, które z jednej strony tworzą szanse dla powodzenia programu, ale generują także zagrożenia. Metoda ta kładzie nacisk na prognozowanie rozwoju zarówno organizacji, jak i projektu na podstawie wykorzystania potencjału wewnętrznego, jak szans w otoczeniu oraz minimalizowania bądź eliminowania zagrożeń.

Tabela 3 Analiza SWOT

Mocne strony	Słabe strony
<ul style="list-style-type: none"><li>▪doskonałe warunki krajobrazowe, duża ilość lasów, zasoby runa leśnego oraz fauny i flory,</li><li>▪położenie na Jurze Krakowsko-Częstochowskiej, terenie Parku Krajobrazowego „Orlich Gniazd” oraz jego otuliny,</li><li>▪położenie w pobliżu aglomeracji miejskich,</li><li>▪dobra jakość wód podziemnych,</li><li>▪położenie w niedalekiej odległości od ważnych szlaków komunikacyjnych,</li><li>▪prężnie funkcjonująca jednostka OSP,</li><li>▪aktywna postawa mieszkańców, szczególnie w życiu kościelnym</li></ul>	<ul style="list-style-type: none"><li>▪niska świadomość ekologiczna mieszkańców,</li><li>▪brak kanalizacji w miejscowości,</li><li>▪niski poziom zamożności części mieszkańców,</li><li>▪niedostateczna integracja społeczeństwa,</li><li>▪rozdrobnienie gospodarstw rolnych,</li><li>▪brak wiejskiego centrum kultury (np. brak możliwości rozwoju zainteresowań, umiejętności artystycznych oraz młodych talentów),</li><li>▪niewystarczająca baza lokalowa dla biblioteki,</li><li>▪ograniczona oferta spędzania wolnego czasu dla dzieci i młodzieży,</li><li>▪brak otwartej powierzchni pełniącej funkcję rynku,</li></ul>



## Plan Odnowy Miejscowości Kroczyce

zbiorowości, wyrażająca się m.in. troską mieszkańców o istniejące obiekty sakralne,

- działalność liderów społecznych w istniejących stowarzyszeniach,
- istnienie lokalnych tradycji, zwyczajów i obyczajów,
- wzrastający poziom wykształcenia mieszkańców,
- nowoczesna baza oświatowa i wykwalifikowana kadra pedagogiczna,
- łatwy dostęp do podstawowej i specjalistycznej opieki zdrowotnej,
- wzrastająca liczba mieszkańców,
- wzrastająca liczba działalności gospodarczej podejmowanej przez mieszkańców.

- bezrobocie,
- niskie wykorzystanie technologii IT w życiu sołectwa,

### Szanse

- rozwój usług turystycznych, agroturystycznych i rekreacyjnych w regionie, wydłużenie okresu turystycznego,
- rozwój nieuciążliwej produkcji,
- nowy plan zagospodarowania przestrzennego wyznaczający nowe tereny pod zabudowę.
- istnienie infrastruktury teleinformatycznej,

### Zagrożenia

- niska świadomość ekologiczna i brak przestrzegania przepisów dotyczących ochrony środowiska oraz brak odpowiednich rozwiązań prawnych w zakresie ochrony środowiska w sąsiednich gminach,
- patologie społeczne, w tym uzależnienia,
- ceny nośników energii utrudniające proekologiczne zachowania (problemy z wyeliminowaniem niskiej emisji),

## Plan Odnowy Miejscowości Kroczyce

- zmiany w świadomości społeczeństwa polegające na dążeniu do wykształcenia,
  - położenie miejscowości w obrębie obszaru o szczególnych walorach przyrodniczo-krajobrazowych (rzeźba terenu, skałki, duże kompleksy leśne) znajdujących odbicie w rosnącym zainteresowaniu ludności nowymi terenami zabudowy mieszkalnej i rekreacyjnej, położonymi w sąsiedztwie istniejącej zabudowy,
  - wzrastająca liczba mieszkańców gminy, głównie ze względu na napływ nowych mieszkańców z przeludnionych aglomeracji,
  - działanie Lokalnej Grupy Działania „Perła Jury” (Leader) na terenie obejmującym Kroczyce,
  - sąsiedztwo przeludnionych ośrodków przemysłowych GOP-u;
  - istnienie dróg krajowej, wojewódzkich, powiatowych komunikujących Kroczyce z ośrodkami miejskimi
  - planowana budowa obwodnicy DK nr 78,
  - planowana budowa kanalizacji i oczyszczalni ścieków na terenie gminy.
- brak szkół ponadgimnazjalnych na terenie gminy,
  - brak środków finansowych na poprawę stanu dróg krajowych, wojewódzkich i powiatowych,
  - wydłużony okres oczekiwania na realizację budowy oczyszczalni ścieków, skutkujący wzrostem zanieczyszczenia środowiska,
  - likwidacji połączeń PKS,
  - ograniczone środki finansowe budżetu gminy Kroczyce na inwestycje w poszczególnych sołectwach.

Źródło: opracowanie własne

## Plan Odnowy Miejscowości Kroczyce

### 5. Opis planowanych zadań inwestycyjnych i przedsięwzięć aktywizujących społeczność lokalną

W miejscowości Kroczyce zamieszkuje ok. 30% ogółu ludności gminy Kroczyce. Liczba ludności wykazuje tendencję rosnącą. Kroczyce są ważnym ośrodkiem społeczno-gospodarczym gminy Kroczyce, gdyż znajduje się tutaj wiele instytucji i obiektów o znaczeniu oświatowym czy kulturalnym, takich jak Szkoła Podstawowa, Gimnazjum, Przedszkole, Gminna Biblioteka Publiczna, powstaje również Dom Kultury. Walory krajobrazowe gminy, jej położenie w pobliżu aglomeracji miejskich oraz dobre skomunikowanie z ośrodkami miejskimi i dalej aglomeracją Śląską powoduje spory odsetek migracji zewnętrznych. Napływający nowi mieszkańcy oraz rozwój turystyki i agroturystyki w regionie stanowią szansę na rozwój społeczno-gospodarczy gminy, do czego przyczynia się potencjał wszystkich sołectw. Potencjał krajobrazowy i społeczny Kroczyca, w tym istniejące tradycje i bogata historia, jest niebagatelny jednak wymaga zauważenia i stałej promocji. Proces napływu nowych mieszkańców, poszukujących ciszy, bliskości z naturą oraz przestrzeni życiowej w Kroczycach już się rozpoczął.

#### ***Cel główny***

Wizja **Kroczyca** jaka rodzi się na bazie inwentaryzacji zasobów i oczekiwań mieszkańców jest następująca:

**Kroczyce nowoczesnym zintegrowanym sołectwem, posiadającym silną i ugruntowaną tożsamość, przygotowane na przyjęcie turystów i nowych mieszkańców.**

Cel główny jaki wynika z powyższej wizji to stworzenie sołectwa otwartego, z rozwiniętym zapleczem rekreacyjnym oraz kulturalnym.

#### ***Cele strategiczne***

Zarysowane poniżej cele strategiczne umożliwiają wybiórczą realizację konkretnych zadań inwestycyjnych, w zależności od dostępności źródeł finansowania przy jednoczesnym zachowaniu możliwości indywidualnego dostosowywania zakresu projektów do aktualnych potrzeb (priorytetów). Cele strategiczne obejmują zakres inwestycji materialnych w infrastrukturę środowiskową, rozwoju gospodarczego oraz społeczną, a także promują działania „miękkie” z dziedziny choćby edukacji prozdrowotnej, czy promocji miejscowości. Są to:

- 1) **poprawa jakości życia** m.in. poprzez ułatwienie dostępu do rekreacji i kultury, oraz Internetu, działania nakierowane na promocję edukacji oraz szkolenia, zachęcanie mieszkańców do dbałości o przestrzeń prywatną i publiczną,

## Plan Odnowy Miejscowości Kroczyce

stworzenie obszaru, pełniącego funkcję rynku, wzrost standardu bazy kulturalnej, usługowej i turystycznej, stworzenie oferty społeczno-kulturalnej dla mieszkańców, stworzenie oferty edukacyjnej, poprawa jakości dróg gminnych itd.;

- 2) **ochrona wartości środowiska naturalnego** m.in. poprzez budowę kanalizacji na terenie sołectwa, edukacja dzieci i młodzieży w zakresie ochrony środowiska, uporządkowanie systemu ciągów pieszych, dbałość o przestrzeń wspólną, „odsłanianie” skał, uporządkowanie systemu wodnego przy basenie otwartym;
- 3) **rozwój tożsamości społeczności Kroczyce** poprzez m.in.: organizowanie wspólnych uroczystości okolicznościowych, promowanie uporządkowanych posesji prywatnych, wykorzystanie potencjału, doświadczenia, energii i wolnego czasu ludzi starszych do działania na rzecz społeczności lokalnej, przyciąganie i integrowanie ze społecznością wsi osób okresowo przebywających na jej terenie, stworzenie witryny internetowej zawierającej informacje historyczne, kulturowe itd., promocja miejsc o szczególnym znaczeniu dla zbiorowości, które ułatwiają nawiązywanie kontaktów społecznych oraz zwiększają poczucie lokalnej przynależności;
- 4) **zachowanie dziedzictwa kulturowego i specyfiki obszaru** m.in. kultywowanie miejscowych tradycji i zwyczajów, propagowanie wiedzy historycznej zwłaszcza o dziejach wsi i najbliższej okolicy, stwarzanie możliwości do rozwoju oraz prezentacji lokalnych talentów artystycznych i sportowych, odsłanianie skał, dbałość o miejsca widokowe;
- 5) **wzrost atrakcyjności turystycznej i inwestycyjnej Kroczyce** m.in. poprzez imprezy promocyjne z udziałem lokalnych talentów, stworzenie strony internetowej sołectwa; szkolenia dla mieszkańców w zakresie, świadczenia usług turystycznych, remont i modernizacja obszarów o szczególnym znaczeniu dla ruchu turystycznego, rozwój usług około turystycznych.

### **6. Zadania planowane do realizacji w latach 2010-2017**

Rozwój **Kroczyce** w ciągu najbliższych 7 lat i później powinien się oprzeć na wykorzystaniu ich atutów oraz na większym rozbudzeniu i właściwym ukierunkowaniu indywidualnej i grupowej aktywności jej mieszkańców. Bardzo pomocne w tym mogą być programy pomocowe UE oraz finansowe i organizacyjne wsparcie gminy. Poniższe przedsięwzięcia nie zostały ograniczone tylko tych, które kwalifikują się do wsparcia w ramach działania „Odnowa i rozwój wsi” PROW 2007-2013. Opisano te projekty/operacje, które zostały wskazane przez mieszkańców do realizacji w perspektywie 7 lat.

Współdziałanie społeczności lokalnej z władzami gminy, organizacjami pożytku publicznego i lokalną LGD „Perła Jury” powinno być nakierowane na następujące zadania:

## Plan Odnowy Miejscowości Kroczyce

Tabela 4 Zadania do realizacji w okresie 2010-2016 w miejscowości Kroczyce – szacowane koszty, cele i źródła finansowania

Lp	Nazwa zadania	Szacunkowy koszt	Źródła finansowania	Cel projektu
1	<b><i>Odnowa i przebudowa centrum Kroczyce</i></b>	5 500 000 zł	PROW 2007-2013 (Oś 3, działanie: Odnowa i rozwój wsi) Środki własne gminy	<ul style="list-style-type: none"> <li>• poprawa jakości życia,</li> <li>• rozwój tożsamości społeczności,</li> <li>• wzrost atrakcyjności turystycznej i inwestycyjnej,</li> </ul>
2	<b><i>Remont dróg gminnych</i></b>	1 000 000 zł	środki własne gminy	<ul style="list-style-type: none"> <li>• poprawa jakości życia,</li> <li>• wzrost atrakcyjności turystycznej i inwestycyjnej,</li> </ul>
3	<b><i>Budowa ciągu pieszego przy ulicy Armii Ludowej w kierunku Przybyszowa i Przyłubska</i></b>	700 000 zł	Środki własne powiatu	<ul style="list-style-type: none"> <li>• podniesienie standardu życia mieszkańców,</li> <li>• wzrost atrakcyjności turystycznej i inwestycyjnej,</li> </ul>
4	<b><i>Rozwój społeczeństwa informacyjnego w Zagłębiu Dąbrowskim - budowa infrastruktury dla szerokopasmowego Internetu (cała gmina)</i></b>	2 292 756,05 zł	RPO WSL 2007-2013 (Program Rozwoju Subregionu Centralnego)	<ul style="list-style-type: none"> <li>• poprawa jakości życia,</li> <li>• wzrost atrakcyjności turystycznej i inwestycyjnej,</li> </ul>
5	<b><i>Budowa kanalizacji i oczyszczalni ścieków (cała gmina)</i></b>	40 040 000 zł	RPO WSL 2007-2013, środki własne gminy	<ul style="list-style-type: none"> <li>• ochrona wartości środowiska naturalnego</li> </ul>
6	<b><i>Budowa ciągu pieszego przy Gimnazjum</i></b>	400 000 zł	Środki własne gminy	<ul style="list-style-type: none"> <li>• poprawa jakości życia,</li> <li>• wzrost atrakcyjności turystycznej i inwestycyjnej</li> </ul>



## Plan Odnowy Miejscowości Kroczyce

7	<b>Rozbudowa oświetlenia ulicznego</b>	100 000 zł	środki własne gminy,	<ul style="list-style-type: none"> <li>• poprawa jakości życia,</li> <li>• wzrost atrakcyjności turystycznej i inwestycyjnej,</li> </ul>
8	<b>Rozbudowa infrastruktury towarzyszącej przy amfiteatrze i basenie otwartym</b> (nowe elementy palcu zabaw, stoliki do gry w szachy i warcaby, udrożnienie studni przy basenie w celu uzyskania wody pitnej i zainstalowanie zjeżdżalni wodnej itp.)	ok. 200 000 zł*	Środki własne gminy	<ul style="list-style-type: none"> <li>• poprawa jakości życia,</li> <li>• rozwój tożsamości społeczności,</li> <li>• zachowanie dziedzictwa kulturowego i specyfiki obszaru,</li> <li>• wzrost atrakcyjności turystycznej i inwestycyjnej</li> </ul>
9	<b>Budowa sztucznego lodowiska</b>	500 000 zł	Środki własne gminy	<ul style="list-style-type: none"> <li>• poprawa jakości życia,</li> <li>• wzrost atrakcyjności turystycznej i inwestycyjnej,</li> </ul>
10.	<b>Budowa nowych parkingów</b>	200 000 zł	Środki własne gminy, sołectwa, prywatni inwestorzy	<ul style="list-style-type: none"> <li>• poprawa jakości życia,</li> <li>• wzrost atrakcyjności turystycznej i inwestycyjnej</li> </ul>
11.	<b>Organizacja festynów, imprez plenerowych itp.</b>	50 000* zł	Środki własne gminy	<ul style="list-style-type: none"> <li>• poprawa jakości życia,</li> <li>• wzrost atrakcyjności turystycznej i inwestycyjnej,</li> <li>• rozwój tożsamości społeczności,</li> <li>• zachowanie dziedzictwa kulturowego i specyfiki obszaru</li> </ul>
12.	<b>Szkolenia i kursy dla mieszkańców</b> (w tym: szkolenia	50 000 zł	Środki własne gminy, sołectwa	<ul style="list-style-type: none"> <li>• poprawa jakości życia,</li> </ul>

## Plan Odnowy Miejscowości Kroczyce

	<i>dla bezrobotnych, przeciwdziałanie wykluczeniu społecznemu, podnoszenie kwalifikacji zawodowych, rozwój zainteresowań, szkolenia w zakresie usług turystycznych, ogrodnictwa itp.)</i>			<ul style="list-style-type: none"> <li>• rozwój tożsamości społeczności,</li> <li>• zachowanie dziedzictwa kulturowego i specyfiki obszaru,</li> </ul>
13.	<b>Budowa placu zabaw na Mariance</b>	50 000 zł	Środki własne, gminy	<ul style="list-style-type: none"> <li>• poprawa jakości życia,</li> <li>• rozwój tożsamości społeczności,</li> </ul>
14	<b>Budowa budynku biblioteki publicznej</b>	1 000 000 zł	Środki własne, gminy	<ul style="list-style-type: none"> <li>• poprawa jakości życia,</li> <li>• rozwój tożsamości społeczności,</li> <li>• zachowanie dziedzictwa kulturowego i specyfiki obszaru</li> </ul>

Źródło: opracowanie własne

\*wartość szacunkowa przyjęto wartość średnią przypadającą na jedną imprezę

\*\* jednostkowa wartość szacunkowa





## *Program Odnowy Miejscowości Kroczyce*

<i>Budowa placu zabaw na Mariance</i>								
<i>Budowa budynku biblioteki publicznej</i>								

Źródło: opracowanie własne

## **7. Opis przedsięwzięcia głównego**

Przedsięwzięcie polega na budowie Centrum rekreacyjno – handlowego, pełniącego funkcję swoistego rynku Kroczyce, o którym już wielu mieszkańców mówi „kroczyckie Krupówki”.

Na terenie pod planowaną inwestycję znajduje się budynek –pawilon handlowy z przełomu lat 70, który zostanie poddany rozbiórce ze względu na złą lokalizację na działce jak również swój wygląd nie pasujący do otaczającej go zabudowy. Nowoprojektowany obiekt będzie zaprojektowany na planie litery „u” z atrium wewnętrznym od ulicy Batalionów Chłopskich. Taki kształt obiektu zapewni bardziej funkcjonalne wykorzystanie działki, która w swojej formie jest wąska i długa. Dzięki takiemu układowi zabudowy zostanie zaakcentowane centrum miejscowości Kroczyce i stworzony niejako „rynek” - miejsce spotkań, centrum usługowo-handlowe, miejsce stanowiące ofertę spędzania wolnego czasu, a w szerszym pojęciu przestrzeń publiczna poprawiająca jakość życia w Kroczycach. Zważywszy na fakt daty pojawienia się pierwszych wzmianek o Kroczycach istotne jest, aby miejscowość z tak wielowiekową tradycją posiadała ściśle zaznaczone centrum i rynek. Przedmiotowa inwestycja podniesie również walory estetyczne Kroczyce, co przy obserwowalnej migracji ludności jest niezwykle istotne. Powstanie Centrum rekreacyjno – handlowego podniesie standard obsługi turystycznej i zachęci do corocznego odwiedzania Kroczyce, jak również całej Gminy. Nowopowstały obiekt poszerzy również wachlarz usług dostępnych na pobliskim terenie eliminując konieczność wypraw do ościennych miejscowości.

**Zdjęcie 16 Istniejący zagospodarowanie działki, pawilon handlowy „ANATOL”**



Źródło UG Kroczyce

## *Program Odnowy Miejscowości Kroczyce*

Niebagatelne znaczenie ma fakt, że projektowane centrum stanie się miejscem pracy i wpłynie pozytywnie na rynek pracy w gminie.

Należy zwrócić uwagę, że zlokalizowane na poddaszu lokale mogą służyć na cele aktywizacji lokalnej społeczności poprzez wykorzystanie ich w celu prowadzenia indywidualnej działalności gospodarczej, innej niż handel np. biura rachunkowe, gabinety kosmetyczne itp. Jeden z lokali może zostać przeznaczony na biuro promocji oraz zarządu obiektu. W lokalu tym zostanie wydzielone miejsce na organizację spotkań lokalnie działających stowarzyszeń.

**Zdjęcie 17** Widok na działkę pod planowaną inwestycję.



Źródło UG Kroczyce

Budynek zostanie zlokalizowany na działce należącej do gminy Kroczyce nr geod. 600. Wjazd i wejście na działkę prowadzi od strony zachodniej dokładnie od ulicy Batalionów Chłopskich. Budynek zaprojektowany jest jako parterowy z poddaszem użytkowym. Na parterze znajdować się będzie 11 lokali handlowych, z których każdy posiada własne zaplecze i toaletę, prócz tego na parterze zlokalizowana jest ogólnodostępna toaleta publiczna. Na poddasze prowadzą dwie klatki schodowe zlokalizowane po przeciwległych dłuższych bokach budynku. Na poddaszu podobnie jak na parterze znajduje się 11 lokali biurowo/usługowych oraz 2 ogólnodostępne toalety.





## Program Odnowy Miejscowości Kroczyce

Projektowany budynek wykonany będzie w technologii tradycyjnej. Fundamenty lane żelbetowe, ściany wewnątrz zabudowy wykonane z bloczka ceramicznego, ściany usytuowane w granicy działki wykonane w technologii monolitycznej z żelbetonu. Strop na całym budynku żelbetowy lany, dach jednospadowy ze spadkiem o kącie nachylenia 37 stopni . Poszycie dachowe – blacha w kolorze antracytowym .Budynek z zewnątrz ocieplony i wykończony tynkiem akrylowym w kolorze jasny beż. Stolarka okienna od zewnątrz w kolorze antracytowym (w nawiązaniu do poszycia dachowego), od wewnątrz natomiast biała, przez co ułatwiająca aranżację wewnętrzną poszczególnych lokali. Planowane jest również zagospodarowanie terenu wokół obiektu poprzez wydzielenie parkingu dla samochodów – 27 miejsc w tym 2 dla osób niepełnosprawnych, ułożenie na terenie wokół obiektu kostki brukowej, zakup oświetlenia- lamp parkowych i ulicznych oraz elementów małej architektury tj. ławeczek, koszy, donic na nasadzenia roślinne itp. Projekt przewiduje również zlokalizowanie w centralnym punkcie atrium budynku nietypowej fontanny, bo zaprojektowanej jako zestaw strumieni bijących pionowo w górę bezpośrednio z płyty placu. Na fontannę ma składać się kilkanaście strumieni wody, które nocą dzięki zamontowanemu oświetleniu LED będą stanowić wyjątkowe widowisko. Lokalizacja fontanny jest również korzystna ze względu na mikroklimat, jaki stworzy we wnętrzu atrium w gorące letnie dni obniżając temperaturę powietrza i dając przyjemną bryzę.

Tabela 6 Dane techniczne projektowanego budynku

<b>Powierzchnia zabudowy</b>	<b>1093 m<sup>2</sup></b>
<b>Powierzchnia utwardzona</b>	2231,4 m <sup>2</sup>
<b>Powierzchnia użytkowa parter</b>	915 m <sup>2</sup>
<b>Powierzchnia użytkowa poddasze</b>	853 m <sup>2</sup>
<b>Kubatura</b>	6723 m <sup>3</sup>

Źródło: dokumentacja techniczna

Projektowany wygląd budynku Centrum rekreacyjno – handlowego :

Rysunek 3 Elewacja północna



Źródło: dokumentacja projektowa

## *Program Odnowy Miejscowości Kroczyce*

**Rysunek 4 Elewacja wschodnia**



Źródło: dokumentacja projektowa

**Rysunek 5 Elewacja południowa**



Źródło: dokumentacja projektowa

# Program Odnowy Miejscowości Kroczyce

## 8. Indeksy i spisy

### Tabele

Tabela 1 Działalność gospodarcza w Kroczycach (stan na 30 czerwca 2010r.).....	24
Tabela 2 Obszary o szczególnym znaczeniu dla społeczności Kroczyce .....	38
Tabela 3 Analiza SWOT.....	40
Tabela 4 Zadania do realizacji w okresie 2010-2016 w miejscowości Dobrogoszczyce – szacowane koszty, cele i źródła finansowania .....	46
Tabela 5 Wykres Gantt'a .....	49
Tabela 6 Dane techniczne projektowanego budynku .....	55

### Rysunki

Rysunek 1 Plan sytuacyjny cmentarza wojennego w Kroczycach - Bleszczowej, sporządzony w latach 30-tych ubiegłego stulecia.....	19
Rysunek 2 Plan zagospodarowania działki nr 600 .....	54
Rysunek 3 Elewacja północna .....	55
Rysunek 4 Elewacja wschodnia .....	56
Rysunek 5 Elewacja południowa .....	56

### Wykresy

Wykres 1 Liczba ludności w Kroczycach w latach 2005-2010 .....	28
--	----

### Zdjęcia

Zdjęcie 1 Słownik geograficzny Królestwa Polskiego z 1880r.....	9
Zdjęcie 2 Rezerwat Góra Zborów .....	14
Zdjęcie 3 Kościół p.w. św. Jacka i św. Marii Magdaleny .....	15
Zdjęcie 4 Teren rekreacyjny przy amfiteatrze w Kroczycach .....	16
Zdjęcie 5 Plac zabaw w okolicy amfiteatru.....	17
Zdjęcie 6 Boisko do piłki nożnej w ramach kompleksu boisk "Orlik 2012" .....	18
Zdjęcie 7 Nagrobek chorążego Bronisława Franka.....	19
Zdjęcie 8 Szkoła Podstawowa w Kroczycach .....	20

## *Program Odnowy Miejscowości Kroczyce*

Zdjęcie 9 Gimnazjum w Kroczykach .....	21
Zdjęcie 10 Przedszkole w Kroczykach .....	22
Zdjęcie 11 Gminna Biblioteka Publiczna w Kroczykach .....	22
Zdjęcie 12 Przedstawiciele OSP Kroczyce z nowym samochodem pożarniczo-gaśniczym .....	30
Zdjęcie 13 Budynek adaptowany na Dom Kultury w Kroczykach.....	35
Zdjęcie 14 Stadion w trakcie budowy.....	36
Zdjęcie 15 Budynek zaplecza sportowego.....	36
Zdjęcie 16 Istniejący zagospodarowanie działki, pawilon handlowy „ANATOL” .....	52
Zdjęcie 17 Widok na działkę pod planowaną inwestycję. ....	53
Zdjęcie 18 Wizualizacja terenu na którym zlokalizowana zostanie inwestycja wraz z obiektem .....	54

## *Program Odnowy Miejscowości Kroczyce*

### **9. Wykorzystane materiały:**

1. *Monografia Gminy Kroczyce*, pod red. Alicji Bednarz, Kroczyce, 2004;
2. *Polskie obrzędy i zwyczaje doroczne*, Barbara Ogródowska, Sport i Turystyka MUZA S.A., Warszawa 2004;
3. *Wielka Wojna na Jurze*, Piotr Orman, Krzysztof Orman, Egis, 2009;
4. Uchwała nr 78/IX/2007 Rady Gminy Kroczyce z dnia 11 czerwca 2007r. roku w sprawie: miejscowego planu zagospodarowania przestrzennego w miejscowości Kroczyce I w gminie Kroczyce;
5. Uchwała nr 70/VII/2007 Rady Gminy Kroczyce z dnia 11 kwietnia 2007r. roku w sprawie: miejscowego planu zagospodarowania przestrzennego w miejscowości Kroczyce II w gminie Kroczyce;
6. Studium Uwarunkowań i Kierunków Zagospodarowania Przestrzennego Gminy Kroczyce, wrzesień 2004r.;
7. Wieloletni Program Inwestycyjny Gminy Kroczyce;
8. Program Rozwoju Obszarów Wiejskich na lata 2007-2013;
9. Instrukcja do Planu Odnowy Miejscowości;
10. STRATEGIA ROZWOJU GMINY KROCZYCE;
11. STRATEGIA ROZWOJU POWIATU ZAWIERCIAŃSKIEGO;
12. Materiały i dane udostępniane przez Główny Urząd Statystyczny w Katowicach;
13. Rozporządzenia MINISTRA ROLNICTWA I ROZWOJU WSI z dnia 14 lutego 2008r. w sprawie szczegółowych warunków i trybu przyznawania pomocy finansowej w ramach działania „Odnowa i rozwój wsi” objętego Programem Rozwoju Obszarów Wiejskich na lata 2007-2013;
14. Projekt architektoniczno-budowlany sporządzony przez Biuro Obsługi Budownictwa inż. Adam Głąb przy współpracy z RAMA Studio R. Szlachta;
15. Inne materiały i dane znajdujące się w posiadaniu Urzędu Gminy Kroczyce