

UCHWAŁA NR 229/XXX/2021
RADY GMINY KROCZYCE

z dnia 12 października 2021 r.

w sprawie zaliczenia dróg do kategorii dróg gminnych oraz ustalenia ich przebiegu

Na podstawie art. 18 ust. 2 pkt. 15 ustawy z dnia 8 marca 1990r. o samorządzie gminnym (tekst jednolity Dz. U. z 2021 r. poz. 1372) oraz art. 7 ust. 2 i 3 i art. 7a ustawy z dnia 21 marca 1985r. o drogach publicznych (tekst jednolity Dz. U. z 2021 r. poz. 1376 z późn. zm.) po zasięgnięciu opinii Zarządu Powiatu Zawierciańskiego

Rada Gminy Kroczyce
uchwala:

§ 1. I. Zaliczyć do kategorii dróg gminnych następujące drogi:

1. Ulica Polna w Kostkowicach (działka nr 181, obręb Kostkowice) - od skrzyżowania z drogą nr 182, obręb Kostkowice ul. Długa, do skrzyżowania z drogą nr 851 ul. Górską;

część ulicy Górskiej (działka nr 851 obręb Kroczyce Okupne - od granicy działki nr 869/2 obręb Kroczyce Okupne do granicy działki nr 878 obręb Kroczyce Okupne;

2. Ulica Długa w Kostkowicach (część działki nr 56 i część działki nr 182 obręb Kostkowice - od granicy działki nr 30/3 obręb Kostkowice, do granicy działki nr 99/22 obręb Kostkowice;

3. Ulica Szkolna w Kostkowicach (działka nr 183 obręb Kostkowice) - od skrzyżowania z drogą powiatową nr 1017S (ul. Wierzbowa - obręb Kostkowice), do granicy działki nr 182 obręb Kostkowice (ul. Długa);

4. Ulica Leśna i część ulicy Spacerowej w Kostkowicach (działka nr 330, 294/1, 295/27 obręb Kostkowice - od skrzyżowania z drogą powiatową nr 1017S (ul. Wierzbowa, obręb Kostkowice), do granicy działki nr 525 obręb Kostkowice;

5. Ul. Leśna w Kroczycach (działka nr 1632 obręb Kroczyce Okupne) - od skrzyżowania z drogą powiatową 1017S do granicy z działką nr 1645;

Ul. Skalna w Kroczycach (działka nr 1623 obręb Kroczyce Okupne) - od drogi nr 1632 do działki nr 1618/9,

Ul. Sosnowa w Kroczycach (działka nr 1624/12 obręb Kroczyce Okupne) - od działki nr 1623 do działki nr 1632.

II. Zmienić przebieg następujących dróg gminnych nr:

1. 674 012S poprzez włączenie do tej drogi działki nr 142 i część działki nr 143 obręb Lgotka. Przebieg przedmiotowej drogi jest następujący: od granicy działki nr 803 obręb Podlesice, do granicy działki nr 247 obręb Lgotka;

2. 674 023S poprzez włączenie do tej drogi działek nr 228, część działki nr 265 i 249 obręb Gołuchowice. Przebieg przedmiotowej drogi jest następujący: od granicy działki nr 182 obręb Gołuchowice do granicy działki nr 238 obręb Gołuchowice;

3. 674 004S poprzez włączenie do tej drogi działek nr 308/1, 308/2, 308/3, 308/4 obręb Pradła. Przebieg przedmiotowej drogi jest następujący: od granicy działki nr 362 obręb Pradła do granicy z Gminą Irządze;

4. 674 016S poprzez włączenie do tej drogi działki nr 1462 obręb Kroczyce Okupne. Przebieg drogi jest następujący: od działki nr 1739 obręb Kroczyce Okupne do granicy działki nr 1419/1 obręb Kroczyce Okupne.

§ 2. Przebieg dróg wymienionych w §1 określają załączniki 1- 6 do niniejszej uchwały.

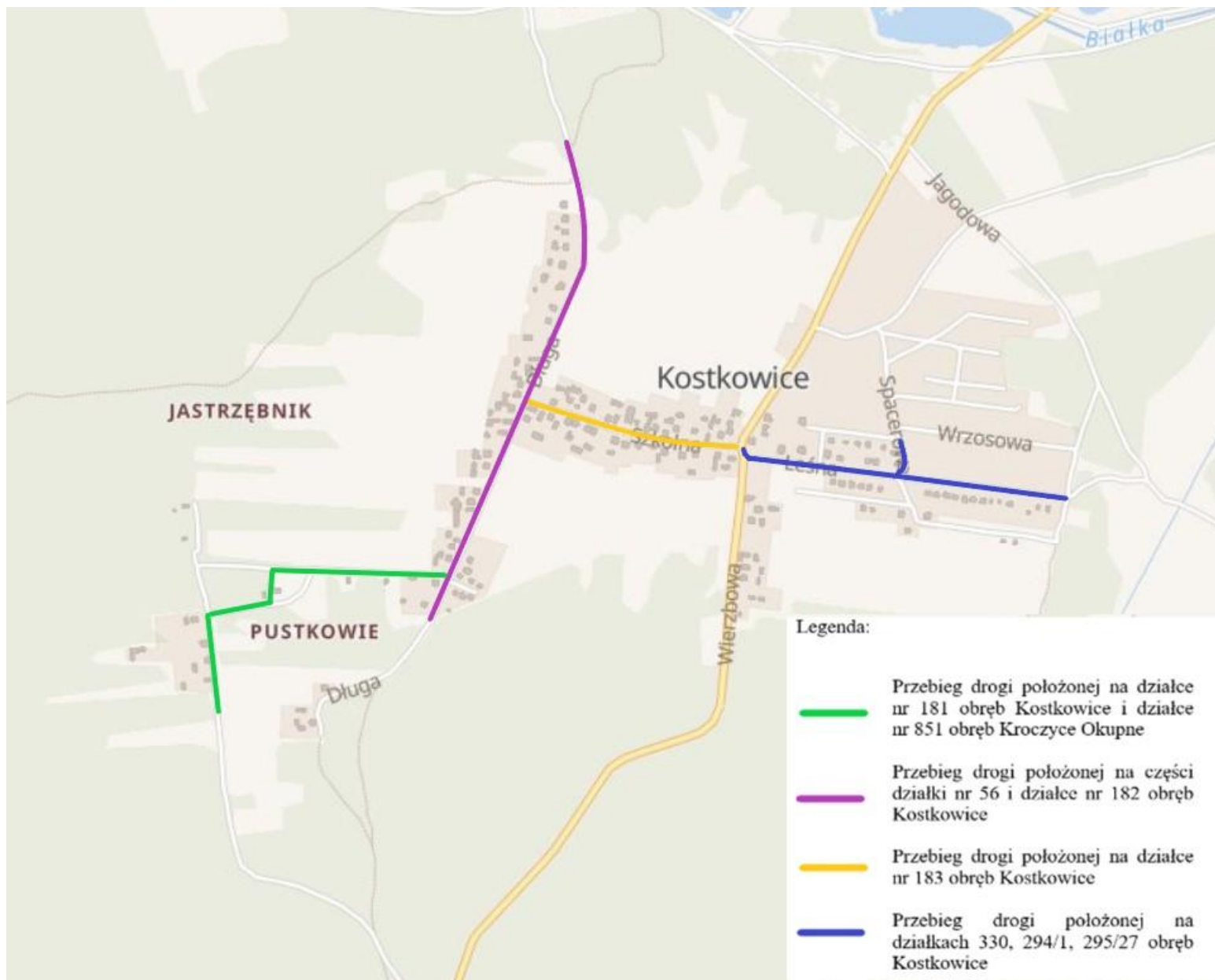
§ 3. Wykonanie uchwały powierza się Wójtowi Gminy.

§ 4. Uchwała wchodzi w życie po upływie 14 dni od dnia ogłoszenia w Dzienniku Urzędowym Województwa Śląskiego.

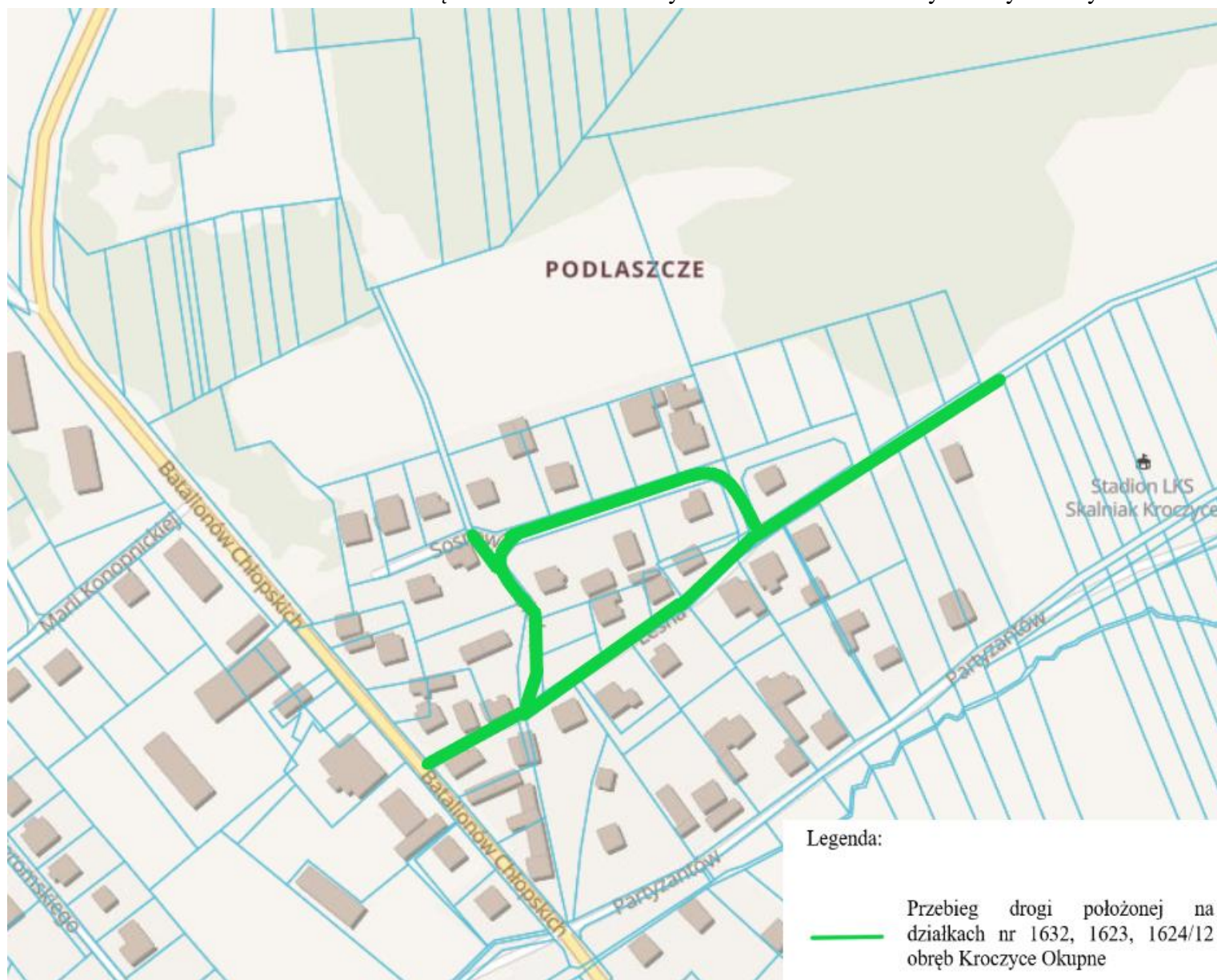
Przewodniczący Rady Gminy

Krzysztof Janikowski

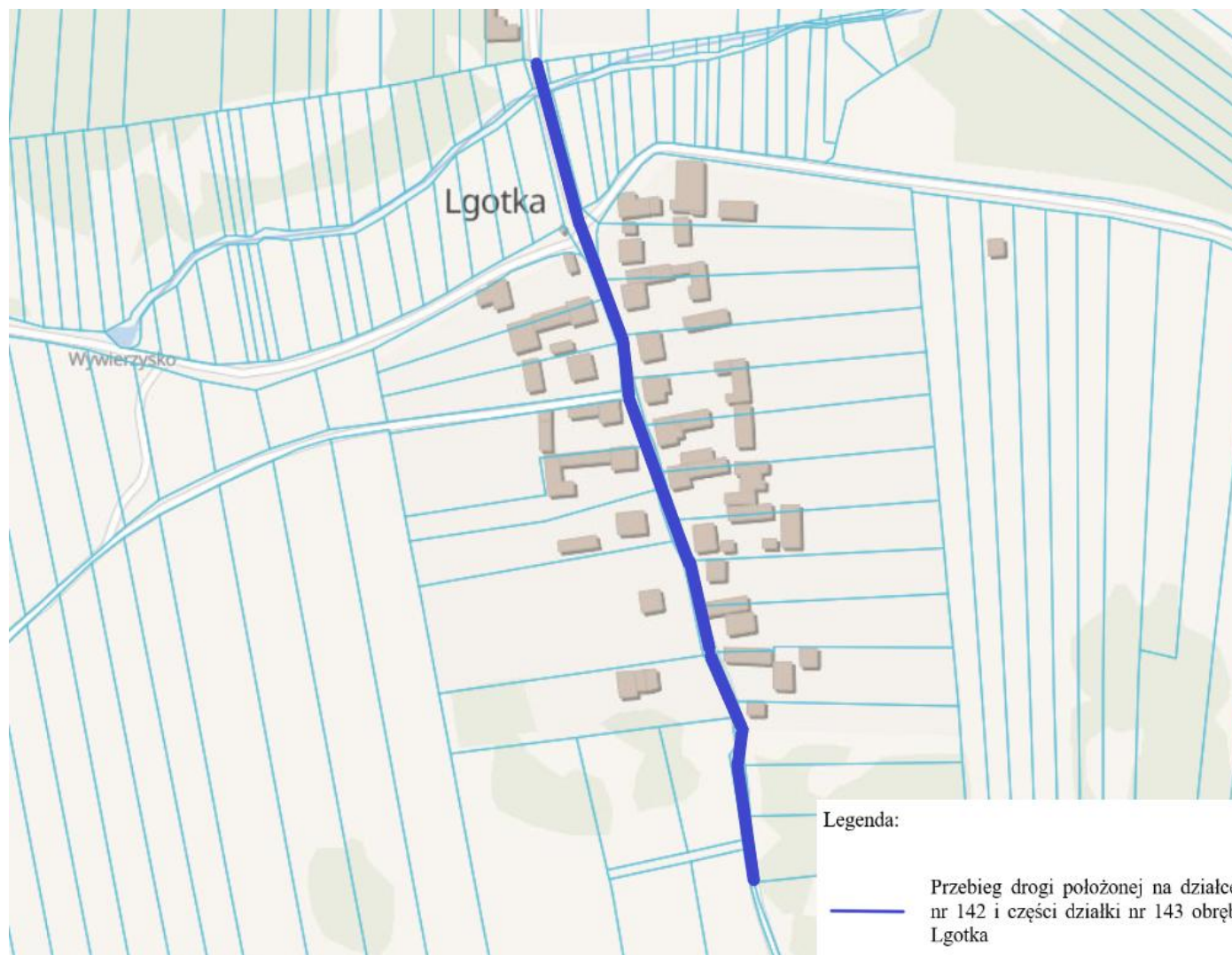
Załącznik nr 1 do Uchwały Nr 229/XXX/2021 Rady Gminy Kroczyce z dnia 12 października 2021r.



Załącznik nr 2 do Uchwały Nr 229/XXX/2021 Rady Gminy Kroczyce z dnia 12 października 2021r.



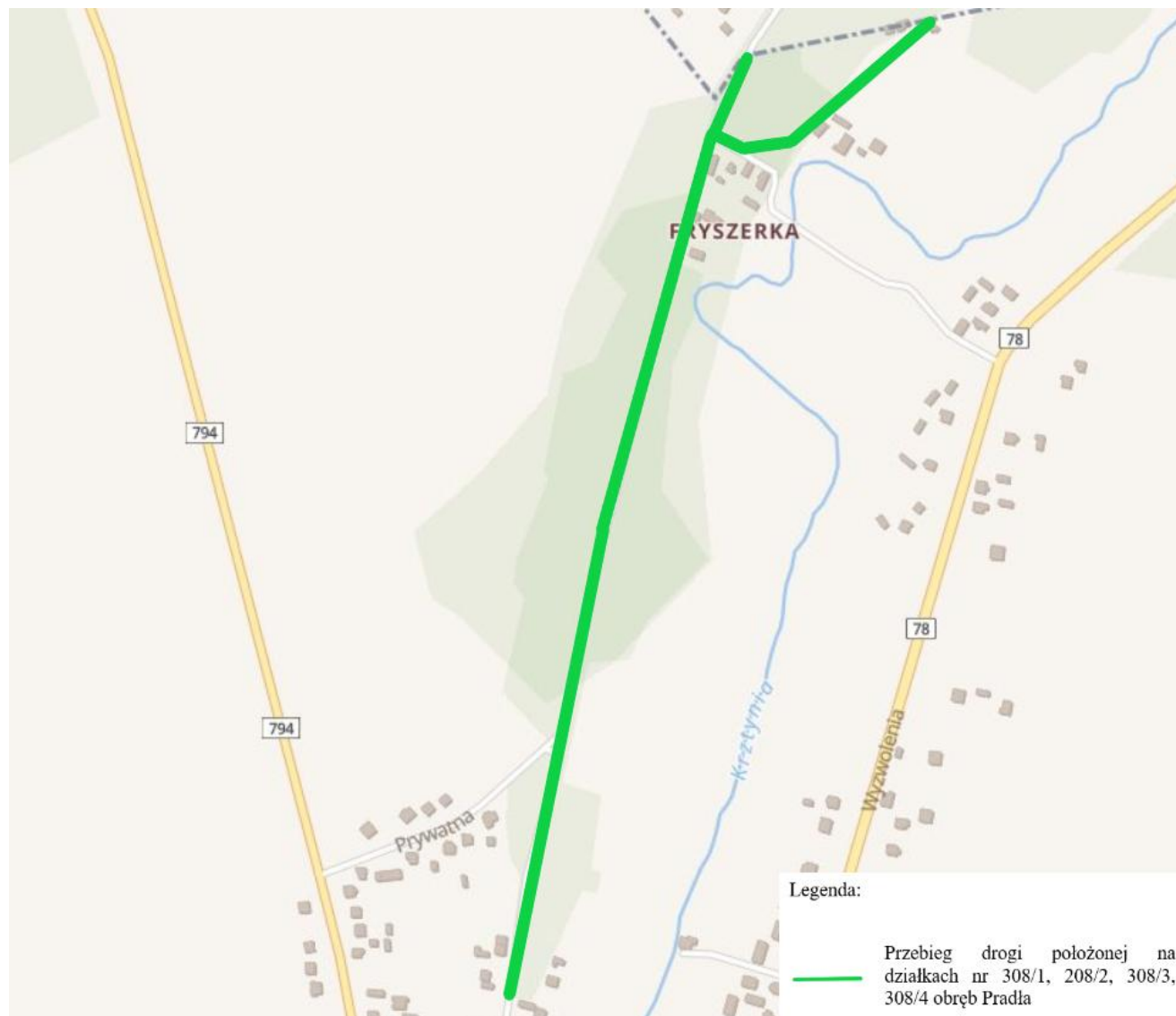
Załącznik nr 3 do Uchwały Nr 229/XXX/2021 Rady Gminy Kroczyce z dnia 12 października 2021r.



Załącznik nr 4 do Uchwały Nr 229/XXX/2021 Rady Gminy Kroczyce z dnia 12 października 2021r.



Załącznik nr 5 do Uchwały Nr 229/XXX/2021 Rady Gminy Kroczyce z dnia 12 października 2021r.



Załącznik nr 6 do Uchwały Nr 229/XXX/2021 Rady Gminy Kroczyce z dnia 12 października 2021r.



Uzasadnienie

Na podstawie art. 7 ust. 1 ustawy z dnia 21 marca 1985r. o drogach publicznych (tekst jednolity Dz. U. z 2021 r. poz. 1376 z późn. zm.) do dróg gminnych zalicza się drogi o znaczeniu lokalnym niezaliczone do innych kategorii, stanowiące uzupełniającą sieć dróg służących miejscowym potrzebom, z wyłączeniem dróg wewnętrznych.

Drogi wymienione w załącznikach do niniejszej uchwały spełniają wymogi określone w wyszczególnionym na wstępie przepisie prawa tj. posiadają znaczenie lokalne, stanowią uzupełniającą sieć dróg służących miejscowym potrzebom oraz nie są zaliczone do innych kategorii dróg publicznych. Ponadto przedmiotowe drogi stanowią własność Gminy Kroczyce.

Zgodnie z art. 7 ust. 2 i 3 ustawy z dnia 21 marca 1985r. o drogach publicznych (t.j. Dz. U. z 2021 r. poz. 1376 z późn. zm.) zaliczenie do kategorii dróg gminnych następuje w drodze Uchwały Rady Gminy po zasięgnięciu opinii właściwego Zarządu Powiatu. Zarząd Powiatu Zawierciańskiego uchwałą nr 189/1145/21 z dnia 20 lipca 2021r. zaopiniował pozytywnie zaliczenie do kategorii dróg, położonych w granicach administracyjnych Gminy Kroczyce, w powiecie zawierciańskim. Drogi posiadające status dróg gminnych muszą posiadać numer, wobec czego koniecznym jest podjęcie uchwały w sprawie zaliczenia do kategorii dróg gminnych oraz ustalenia ich przebiegu i podjęciu kolejnej uchwały przez Zarząd Województwa Śląskiego w celu nadania im numeru.

Biorąc powyższe przesłanki pod uwagę, wyrażam przekonanie o słuszności i konieczności podjęcia niniejszej uchwały.