



**ANALIZA ZAGROŻEŃ OBSZARÓW WODNYCH  
NA TERENIE GMINY KROCZYCE**

Zatwierdził:

WÓDZTWO  
inż. Stefan Pantak

Kroczyce, kwiecień 2023 r.

## Spis treści

<b>1. Cel i podstawy prawne opracowania .....</b>	<b>3</b>
<b>2. Charakterystyka Gminy Kroczyce.....</b>	<b>4</b>
<b>3. Identyfikacja obszaru wodnego.....</b>	<b>5</b>
3.1 Zbiornik Przyłubsko I .....	10
3.2 Zbiornik Przyłubsko II .....	11
3.3 Dzibice I – zbiornik retencyjny.....	12
3.4 Dzibice II i III .....	15
3.5 Dzibice IV .....	17
3.6 Siamoszyce – zbiornik retencyjny .....	19
<b>4. Podsumowanie.....</b>	<b>22</b>

## 1. Cel i podstawy prawne opracowania

Celem niniejszego opracowania jest analiza zagrożeń dla osób przebywających na obszarach wodnych na terenie Gminy Kroczyce w tym identyfikacja miejsc, w których występuje zagrożenie dla bezpieczeństwa osób wykorzystujących obszar wodny do pływania, kąpania się, uprawiania sportu lub rekreacji. Analiza również ma za zadanie określenie działań, podjętych i planowanych do realizacji, ograniczających zagrożenia, w tym odnoszących się do prowadzenia akcji ratowniczych i koordynacji zadań służących poprawie bezpieczeństwa.

Przepisy ustawy z dnia 18 sierpnia 2011 r. o bezpieczeństwie osób przebywających na obszarach wodnych (Dz. U. z 2022r. poz. 147) nakładają na organy gmin obowiązki w zakresie odpowiedniego oznakowania i zabezpieczania pozostałych obszarów wodnych, a także działań prewencyjnych w zakresie bezpieczeństwa nad wodą.

Niniejsza analiza wykonana została w porozumieniu z Policją – Komisariatem Policji w Szczekocinach oraz podmiotami, o których mowa w art. 12 ust. 1 ustawy z dnia 18 sierpnia 2011 r. o bezpieczeństwie osób przebywających na obszarach wodnych – Wodnym Ochotniczym Pogotowiem Ratunkowym Zawiercie, przy współdziałaniu Państwowego Gospodarstwa Wodnego Wody Polskie – Nadzór Wodny Koniecpol, Odlewni Zawiercie S.A. oraz Kół Wędkarskich PZW Częstochowa. Spotkanie w sprawie opracowania przedmiotowej analizy z przedstawicielami wymienionych wyżej instytucji odbyło się w dniu 27 czerwca 2022 r. na terenie, przy zbiornikach wodnych pozostających w zarządzie poszczególnych instytucji.

Podstawowymi aktami prawnymi regulującymi bezpieczeństwo na obszarach wodnych są następujące akty prawne:

1. Ustawa z dnia 8 marca 1990 r. o samorządzie gminnym (Dz. U. z 2022 r. poz. 559, z późn.zm.).
2. Ustawa z dnia 26 kwietnia 2007r. o zarządzaniu kryzysowym (Dz. U. z 2022 r. poz. 261, z późn. zm.).

3. Ustawa z dnia 18 sierpnia 2011 r. o bezpieczeństwie osób przebywających na obszarach wodnych (Dz. U. z 2022 r. poz. 147).
4. Ustawa z dnia 20 lipca 2017 r. Prawo wodne (Dz. U. z 2021 r. poz. 2233, z późn. zm.).
5. Ustawa z dnia 8 września 2006 r. o Państwowym Ratownictwie Medycznym (Dz. U. z 2021 r. poz. 2053, z późn. zm.).
6. Ustawa z dnia 22 listopada 2013 r. o systemie powiadamiania ratunkowego (Dz. U. z 2021 r. poz. 268).
7. Rozporządzenie Ministra Spraw Wewnętrznych z dnia 6 marca 2012 r. w sprawie sposobu oznakowania i zabezpieczenia obszarów wodnych oraz wzorów znaków zakazu, nakazu oraz znaków informacyjnych i flag (Dz. U. z 2012 r. poz. 286, z późn. zm.).
8. Rozporządzenie Ministra Spraw Wewnętrznych z dnia 23 stycznia 2012 r. w sprawie minimalnych wymagań dotyczących liczby ratowników wodnych zapewniających stałą kontrolę wyznaczonego obszaru wodnego (Dz. u. z 2012 r. poz. 108, z późn. zm.).
9. Rozporządzenie Ministra Spraw Wewnętrznych z dnia 27 lutego 2012 r. w sprawie wymagań dotyczących wyposażenia obszarów wodnych w sprzęt ratunkowy i pomocniczy, urządzenia sygnalizacyjne i ostrzegawcze oraz sprzęt medyczny, leki i artykuły sanitarne (Dz. U. z 2012 r. poz. 261, z późn. zm.).
10. Rozporządzenie Ministra Zdrowia z dnia 21 grudnia 2018 r. w sprawie ewidencji oraz sposobu oznakowania kąpielisk i miejsc okazjonalnie wykorzystywanych do kąpieli (Dz. U. z 2018 r. poz. 2476).

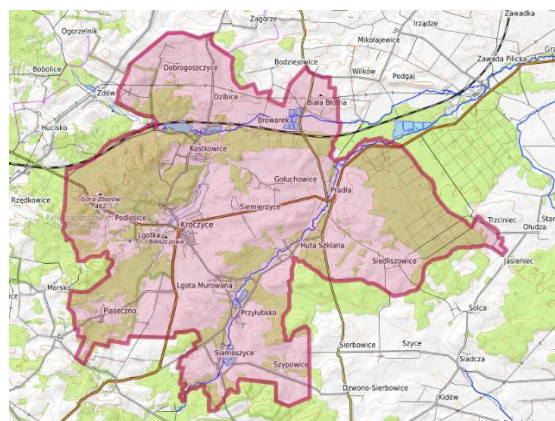
## **2. Charakterystyka Gminy Kroczyce**

Gmina Kroczyce położona jest w południowej części Polski, we wschodniej części województwa śląskiego między dwoma największymi miastami województwa: Katowicami a Częstochową. Gmina jest jedną z czterech gmin wiejskich wchodzących w skład powiatu zawierciańskiego. Składa się z 20 sołectw: Biała Błotna, Browarek, Dobrogoszczyce, Dzibice, Gołuchowice, Huta Szklana, Kostkowice, Kroczyce, Lgota Murowana, Lgotka, Piaseczno, Podlesice, Pradła, Przyłubsko, Siamoszyce, Siedliszowice, Siemiędzyce, Szypowice, Trzciniec. Gmina

sąsiaduje z następującymi gminami: Irządze, Niegowa, Ogrodzieniec, Pilica, Szczekociny, Włodowice, Zawiercie. Natomiast cała powierzchnia całej gminy wynosi 11 005 ha.



Rysunek 1. Położenie gminy Kroczyce w powiecie zawierciańskim



Rysunek 2. Mapa Gminy Kroczyce

### 3. Identyfikacja obszaru wodnego

Na terenie gminy Kroczyce występują śródlądowe wody powierzchniowe ogólnodostępne obiekty wodne spełniające kryteria obszarów wodnych. Obszar wodny definiuje się zgodnie z art. 2 ustawy z dnia 18 sierpnia 2011 r. o bezpieczeństwie osób przebywających na obszarach wodnych (Dz.U. z 2022r. poz. 147) jako wody śródlądowe w rozumieniu art. 19 ustawy z dnia 20 lipca 2017r. - Prawo wodne (t.j. Dz. U. z 2020 r. poz. 310 z późn. zm.) oraz wody przybrzeżne w rozumieniu art. 26 tej ustawy.

Krztynia i Białka wraz z niewielkimi dopływami reprezentują wody powierzchniowe na terenie gminy. Wody płynące na terenie gminy Kroczyce położone są na obszarze dorzecza Pilicy tj. rzeka Krztynia (lewy dopływ Pilicy), Białka (lewy dopływ Krztyni) oraz Wodząca (prawy dopływ Białki). Gmina Kroczyce ma największy udział powierzchniowy zbiorników wód stojących na terenie powiatu zawierciańskiego.

Określenie obszary wodne dotyczy wszystkich akwenów znajdujących się na terenie Gminy Kroczyce, w tym takich zbiorników wodnych jak: Przyłubsko I i II, Dzibice I, II, III i IV oraz zbiornik w Siamoszycach – oznaczenie zbiorników cyframi rzymskimi powstało na potrzeby opracowania niniejszej analizy. Na terenie Gminy

Kroczyce obecnie nie znajdują się kąpieliska strzeżone, a także miejsca wykorzystywane do kąpieli zgodnie ustawą z dnia 20 lipca 2017r. Prawo wodne.

Tabela 1. Zestawienie obszarów wodnych.

Lp	Obszar wodny lokalizacja lub nazwa*	Właściciel / administrator	Utworzone kąpielisko [tak/nie]	Utworzone miejsca okazjonalnie wykorzystywane do kąpieli [tak/nie]	Faktyczne wykorzysta nie	Oznakowani e z Rozporządze nia ***	Zalecane dodatk owe działania	Uwa gi
1	Przyłubsko I - duży	Skarb Państwa – Starosta Zawierciański	NIE	NIE	Łowisko wędkarskie* *	„Zakaz kąpieli” A-1	Brak	
2	Przyłubsko II – mały	Skarb Państwa – Starosta Zawierciański	NIE	NIE	Łowisko wędkarskie* *	„Zakaz kąpieli” A-1	Brak	
3	Dzibice I – zbiornik retencyjny	Skarb Państwa - Państwowe Gospodarstwo Wodne Wody Polskie	NIE	NIE	Łowisko wędkarskie* *	„Zakaz kąpieli” A-1	Brak	
4	Dzibice II i III – zbiorniki po stronie	Skarb Państwa – Starosta	NIE	NIE	Łowisko wędkarskie* *	„Zakaz kąpieli” A-1	Brak	

	lewej kier. Dzibice	Zawierciański			*	<b>A-1</b>		
<b>5</b>	Dzibice IV - zbiornik po stronie prawej kier. Dzibice	Skarb Państwa - Odlewnia Zawiercie S.A.	NIE	NIE	Łowisko wędkarskie* *	<b>„Zakaz kąpieli” A-1</b>	Brak	
<b>6</b>	Siamoszyce	Skarb Państwa - Państwowe Gospodarstwo Wodne Wody Polskie	NIE	NIE	Łowisko wędkarskie* *	<b>„Zakaz kąpieli” A-1</b>	Brak	

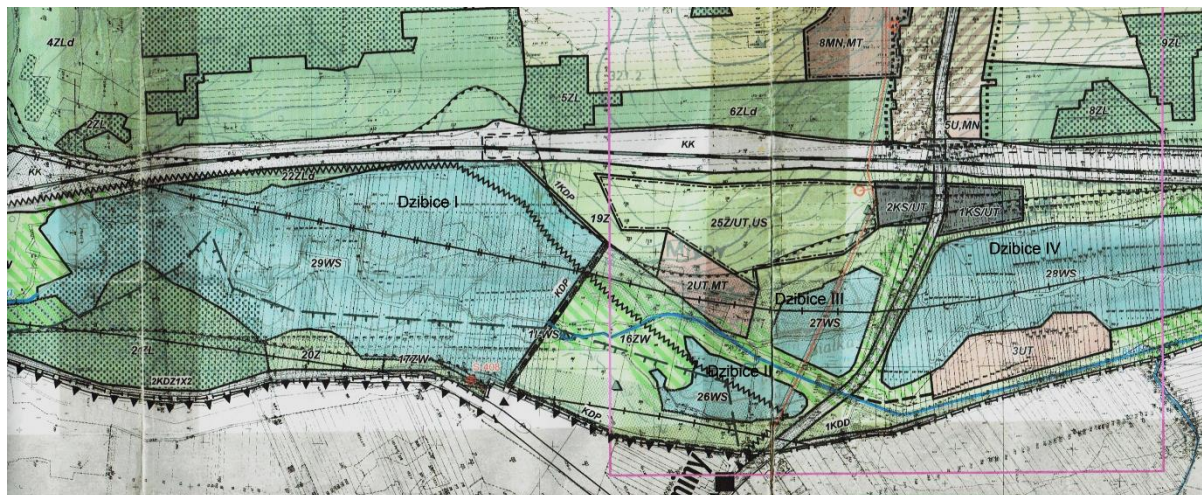
\*Nazwy zbiorników wodnych różniące poszczególne akweny nadano na potrzeby opracowania niniejszej analizy zagrożeń.

\*\* Koła wędkarskie działające na terenie Gminy Kroczyce: Okręg PZW Częstochowa oraz Okręg PZW Katowice.

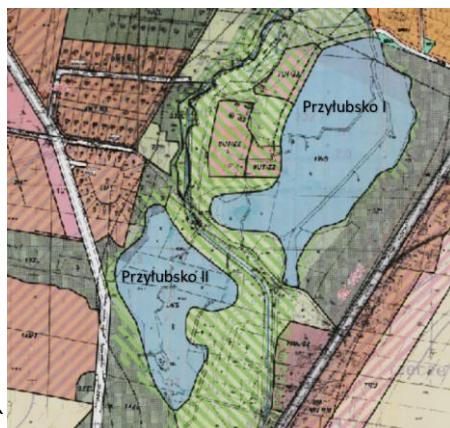
\*\*\* Rozporządzenia Ministra Spraw Wewnętrznych z dnia 6 marca 2012 r. w sprawie sposobu oznakowania i zabezpieczania obszarów wodnych oraz wzorów znaków zakazu, nakazu oraz znaków informacyjnych i flag (Dz. U. z 2012 r., poz. 286).



Tabela 2. Podział zbiorników w Dzibicach oraz Przyłubsku na potrzeby opracowania.



Oznaczenie zbiorników wodnych w Dzibicach powstało dla celów opracowania niniejszej analizy zagrożeń. Usytuowanie na podstawie miejscowego planu zagospodarowania przestrzennego miejscowości Dzibice zatwierdzonego Uchwałą Rady Gminy Kroczyce nr 266/XXXIV/2006 z dnia 23 października 2006r.



Oznaczenie zbiorników wodnych w Przyłubsku powstało dla celów opracowania niniejszej analizy zagrożeń. Usytuowanie na podstawie miejscowego planu zagospodarowania przestrzennego miejscowości Przyłubsku zatwierdzonego Uchwałą Rady Gminy Kroczyce nr 34/IV/2007 z dnia 24 stycznia 2007r.

### 3.1 Zbiornik Przyłubsko I

#### **Stan faktyczny:**

Zbiornik powstał na rzece Krztyni na terenach byłych użytków rolnych (łąki), na terenie zbiornika nie utworzono kąpieliska w myśl art. 16 pkt 22 ustawy z dnia 20 lipca 2017 r. Prawo wodne. Zbiornik wykorzystywany przez wędkarzy do rekreacyjno-sportowego połowu ryb oraz jako tarlisko, administrowany przez Koło Łowieckie Pstrąg PZW Częstochowa. Miejsce nie nadające się do kąpielii ze względu na trudny dostęp do linii brzegowej, porośnięty bujną roślinnością. Oznakowanie zbiornika znakiem A-1 „Kąpiel zabroniona”.



*Rysunek 3. Oznakowanie zbiornika Przyłubsko I.  
Źródło: Materiał własne*

#### **Wnioski:**

Biorąc pod uwagę niekorzystną linię brzegową ze względu na bujną roślinność oraz grząskie, niestabilne dno, korzystanie ze zbiornika niesie ze sobą wysokie prawdopodobieństwo utraty zdrowia i życia dla osób z niego korzystających. Po dokonaniu wizji w terenie komisja stwierdziła konieczność zmiany lokalizacji obecnego oznakowania tj. umieszczenie go przy użytkowanym zejściu do zbiornika.

Oznakowanie zbiornika zgodne z wytycznymi Rozporządzenia Ministra Spraw Wewnętrznych z dnia 6 marca 2012 r. w sprawie sposobu oznakowania i zabezpieczania obszarów wodnych oraz wzorów znaków zakazu, nakazu oraz znaków informacyjnych i flag (Dz. U. z 2012 r., poz. 286).

### 3.2 Zbiornik Przyłubsko II

#### **Stan faktyczny:**

Zbiornik powstał na byłych użytkach rolniczych, dla którego nie podjęto uchwały Rady Gminy Kroczyce w sprawie utworzenia kąpieliska. Zbiornik wykorzystywany przez wędkarzy do rekreacyjno – sportowego połowu ryb oraz jako tarlisko, administrowany przez Koło Łowieckie Pstrąg PZW Częstochowa. Ze względu na trudny dostęp do linii brzegowej, gęstą roślinność nadbrzeżną stwarzającą niebezpieczne warunki do kąpieli zbiornik oznakowano znakiem A-1 tj. „Kąpiel zabroniona”.



*Rysunek 4. Oznakowanie zbiornika Przyłubsko II.  
Źródło: Materiał własny.*

## **Wnioski:**

Biorąc pod uwagę niekorzystną linię brzegową ze względu na bujną roślinność oraz strome zejścia do wody, a także niestabilne dno, korzystanie ze zbiornika niesie ze sobą wysokie prawdopodobieństwo utraty zdrowia i życia dla osób z niego korzystających. Zastosowanie oznakowanie jest czytelne, zgodne z wytycznymi Rozporządzenia Ministra Spraw Wewnętrznych z dnia 6 marca 2012 r. w sprawie sposobu oznakowania i zabezpieczania obszarów wodnych oraz wzorów znaków zakazu, nakazu oraz znaków informacyjnych i flag (Dz. U. z 2012 r., poz. 286).

### 3.3 Dzibice I – zbiornik retencyjny



Rysunek.5. Zbiorniki w Dzibicach I.  
*Źródło: Materiał własny.*

## **Stan faktyczny:**

Zbiornik retencyjny zlokalizowany na rzece Białka na terenie obrębu ewidencyjnego Dzibice. Nie podjęto uchwały Rady Gminy Kroczyce w sprawie utworzenia kąpieliska bądź miejsca okazjonalnie wykorzystywanego do kąpieli.

Zbiornik wyposażony w urządzenia piętrząco-spustowe. Stan po remoncie zakończonym w 2015 r. Od strony drogi publicznej w kierunku Dobrogoszczyc plaża z łagodnym podejściem, dalej linia brzegowa sąsiadująca z lasem. Z drugiej strony zbiornika sąsiaduje z terenem zamkniętym PKP. Przy linii brzegowej zadrzewienia i zakrzewienia. Wzdłuż linii brzegowej głównie od strony torowiska oraz plaży występują obszary czasowego biwakowania. Zbiornik wodny od strony linii kolejowej z trawiastą linią brzegową. Zejście do wody strome. Dno zbiornika niepewne, głębokie oraz nierówne. W miejscu sąsiadującym z plażą linia brzegowa zbiornika porośnięta bujną roślinnością a zejście do wody utrudnione. Kąpiel w tym miejscu jest niebezpieczna i zabroniona, a ryzyko utonięcia bardzo wysokie.



Rysunek 6. Oznakowanie zbiornika od strony drogi asfaltowej biegnącej w kierunku Dobrogoszczyc.  
Źródło: Materiał własny.

### **Wnioski:**

Na zbiorniku retencyjnym w Dzibicach nie zostało utworzone kąpielisko, ani miejsce okazjonalnie wykorzystywane do kąpieli. Ze względu na zamontowane urządzenia piętrząco – spustowe oraz wysokość zapory miejsce stwarza realne zagrożenie dla zdrowia i życia osób tam przebywających, ryzyko utonięć jest bardzo wysokie. Ponadto przy zaporze głębokość wody również stanowi zagrożenie. Brak nadzoru WOPR. Oznakowano obiekt zgodnie ze wzorem Rozporządzenia Ministra Spraw Wewnętrznych z dnia 6 marca 2012 r. w sprawie sposobu oznakowania i zabezpieczania obszarów wodnych oraz wzorów znaków zakazu, nakazu oraz znaków informacyjnych i flag (Dz. U. z 2012 r., poz. 286), zastosowano znak A-1 „Kąpiel zabroniona” i widocznym miejscu oraz informację o spiętrzaniu wody. Należy uzupełnić oznakowanie zgodne z Rozporządzeniem Ministra Spraw Wewnętrznych

z dnia 6 marca 2012 r. w sprawie sposobu oznakowania i zabezpieczania obszarów wodnych oraz wzorów znaków zakazu, nakazu oraz znaków informacyjnych i flag (Dz. U. z 2012 r., poz. 286). Podczas wizji w terenie zaproponowano weekendowe patrole WOPR w ramach współpracy z WP PGW.



Rysunek 7. Oznakowanie zbiornika wodnego od strony terenu zamkniętego PKP.  
Źródło: Materiał własny



Rysunek 8. Oznakowanie zapory na zbiorniku retencyjnym Dzibice I.  
Źródło: Materiał własny

### 3.4 Dzibice II i III



*Rysunek 9. Zbiornik Dzibice II i Dzibice III  
Źródło: Materiał własny.*

#### **Stan faktyczny:**

Zbiorniki zlokalizowane po lewej stronie drogi powiatowej biegnącej w kierunku Dzibic. Miejsca pozostające w administracji Koła Wędkarskiego PZW Katowice koło „Karaś” Zawiercie. Linia brzegowa zbiorników porośnięta bujną roślinnością nadbrzeżną, miejsca nieatrakcyjne dla wypoczynku osób korzystających z kąpielii. Zejścia do wody skrajnie utrudnione, pozarastane. Akweny wykorzystywane jako miejsca amatorskiego połowu ryb dla wędkarzy PZW. Zastosowano oznakowanie A-1 „Kąpiel zabroniona” zgodnie z wzorem Rozporządzenia Ministra Spraw Wewnętrznych z dnia 6 marca 2012 r. w sprawie sposobu oznakowania i zabezpieczania obszarów wodnych oraz wzorów znaków zakazu, nakazu oraz znaków informacyjnych i flag (Dz. U. z 2012 r., poz. 286).



Rysunek 10. Oznakowanie zbiornika Dzibice II.  
 Źródło: Materiał własny.



Rysunek 11. Oznakowanie zbiornika Dzibice III.  
 Źródło: Materiał własny

### **Wnioski:**

Teren zbiornika oraz dookoła porośnięty roślinnością nadwodną. Z uwagi na utrudniony dostęp do zbiornika nie jest on wykorzystywany do kąpieli. Ze względu na charakterystykę obiektu ryzyko utonięcia na tym obszarze nie jest wysokie. Zastosowane oznakowanie jest usytuowane w widocznym miejscu, w pełni czytelne.



### 3.5 Dzibice IV



Rysunek 12. Zbiornik Dzibice IV.  
Źródło: Materiał własny.



Rysunek 13. Oznakowanie zbiornika Dzibice IV – szlaban  
Źródło: Materiał własny

**Stan faktyczny:**

Zbiornik pozostający w zarządzie Odlewni Zawiercie S.A. Na zbiorniku nie utworzono kąpieliska bądź miejsca okazjonalnie wykorzystywanego do kąpieli zgodnie z art. 16 pkt 22 ustawy z dnia 20 lipca 2017 r. Prawo wodne. Zbiornik wykorzystywany do amatorskiego połowy ryb przez wędkarzy PZW Katowice koło wędkarskie „Karaś” Zawiercie. Wokół zbiornika zadrzewienia, roślinność nadbrzeżna bujna. Zejścia do wody na praktycznie całej linii brzegowej utrudnione lub bardzo utrudnione. Dno na przeważającym obszarze zamulone. Zbiornik może stwarzać niebezpieczeństwo zagrożenia zdrowia i życia dla osób tam przebywających. Zastosowano oznakowanie zbiornika znakiem A-1 „Kąpiel zabroniona” zgodnie z wzorem Rozporządzenia Ministra Spraw Wewnętrznych z dnia 6 marca 2012 r. w sprawie sposobu oznakowania i zabezpieczania obszarów wodnych oraz wzorów znaków zakazu, nakazu oraz znaków informacyjnych i flag (Dz. U. z 2012 r., poz. 286).

**Wnioski:**

Korzystanie ze zbiornika wodnego Dżibice IV jako miejsca kąpielowego w sezonie letnim może wiązać się z zagrożeniem zdrowia i życia. Zejścia do wody nie są bezpieczne, roślinność utrudnia dostęp do wody, dno ze względu na mulistość nie jest stabilne. Zastosowane oznakowanie jest usytuowane w widocznym miejscu, w pełni czytelne.

### 3.6 Siamoszyce – zbiornik retencyjny



*Rysunek 14. Zbiornik retencyjny w Siamoszycach.  
Źródło: Materiał własny.*

#### **Stan faktyczny:**

Zbiornik retencyjny utworzony na rzece Krztynia w miejscowości Siamoszyce. Remont zbiornika zakończył się w 2017 r. W związku z powolnym napływem wody do zbiornika teren został porośnięty roślinnością wodną, dlatego ewentualna kąpiel w tym rejonie stanowi zagrożenie. Na zbiorniku wodnym nie utworzono kąpieliska, ani miejsca okazjonalnie wykorzystywanego do kąpieli.

Z jednej strony akwen graniczy z Ośrodkiem Wypoczynkowym „Ciechan-Zdrój”. Zejście do wody jest piaszczyste, łagodne, jednak dno porasta bujna roślinność wodna. Istnieje zagrożenie niestabilnego podłoża. Woda posiada niską temperaturę ze względu na przepływającą rzekę. Korzystanie z kąpieli niesie ze sobą wysokie ryzyko utraty zdrowia i życia. W związku z powyższym zastosowano oznakowanie na ogrodzeniu Ośrodka Wypoczynkowego „Ciechan-Zdrój” w miejscu widocznym dla osób przebywających na piaszczystej plaży.

Zbiornik retencyjny w Siamoszycach został wyposażony w urządzenia piętrząco-spustowe. Budowla hydrotechniczna powoduje silny nurt wody osiada znaczną głębokość, co niesie ze sobą szczególnie niebezpieczne ryzyko utraty zdrowia i życia. Wejście na pomost nad urządzeniami jest zastawione poprzeczną barierką metalową. W pobliżu zastosowano oznakowanie znakiem A-1 „Kąpiel zabroniona” zgodne z wzorem Rozporządzeniem MSW z dnia 6 marca 2012 r. w sprawie sposobu oznakowania i zabezpieczania obszarów wodnych oraz wzorów znaków zakazu, nakazu oraz znaków informacyjnych i flag.

Linia brzegowa naprzeciw Ośrodka porośnięta jest bardzo bujną roślinnością. Dostęp do brzegu jest znacznie utrudniony, wręcz uniemożliwiony. Akwen z tej strony okala stromy, kamienisty nasyp. Z uwagi na trudności w przedostaniu się na brzeg zbiornika miejsce nie jest wykorzystywane do wypoczynku. Nie stanowi atrakcyjnej formy dla osób mogących korzystać z kąpeli w sezonie letnim, co sprawia, że dodatkowe oznakowanie zgodne z wytycznymi Rozporządzenia nie jest wymagane.



*Rysunek 15. Zejście do akwenu od strony Ośrodka „Ciechan-Zdrój”.  
Źródło: Materiał własny.*



Rysunek 16. Fot. Oznakowanie na ogrodzeniu Ośrodka „Ciechan-Zdrój”.  
Źródło: Materiał własny.



Rysunek 17. Urządzenia piętrząco spustowe na zbiorniku w Siamoszytach.  
Źródło: Materiał własny.

## **Wnioski:**

Na zbiorniku retencyjnym w Siamoszczach nie utworzono kąpieliska ani też miejsca okazjonalnie wykorzystywanego do kąpeli. Korzystanie z akwenu niesie za sobą realne zagrożenia utraty zdrowia i życia. Oznakowanie zbiornika jest posadowione w miejscach gdzie kąpiel mogłaby się wydawać atrakcyjna dla ludzi wypoczywających nad wodą i na terenie Ośrodka. Znaki są widoczne i czytelne zgodne z wzorem Rozporządzenia Ministra Spraw Wewnętrznych z dnia 6 marca 2012 r. w sprawie sposobu oznakowania i zabezpieczania obszarów wodnych oraz wzorów znaków zakazu, nakazu oraz znaków informacyjnych i flag (Dz. U. z 2012 r., poz. 286).

## **4. Podsumowanie**

Dana analiza zagrożeń na obszarach wodnych jest dokumentem, który powstał w porozumieniu w Posterunku Policji w Kroczycach oraz Wodnym Ochotniczym Pogotowiem Ratunkowym Zawiercie, przy współudziale Państwowego Gospodarstwa Wodnego Wody Polskie, Nadzór Wodny Koniecpol, Odlewni Zawiercie S.A. oraz Kół Wędkarskich PZW Częstochowa. Sporządzenie przedmiotowej analizy przez organ gminy (Wójta Gminy Kroczyce) wymagany jest prawem – art. 4 ustawy z dnia 18 sierpnia 2011 r. o bezpieczeństwie osób przebywających na obszarach wodnych oraz w związku z tym konieczności oznakowania tych miejsc, zgodnie z Rozporządzeniem MSW z dnia 6 marca 2012 r. w sprawie sposobu oznakowania i zabezpieczania obszarów wodnych oraz wzorów znaków zakazu, nakazu oraz znaków informacyjnych i flag. Wszystkie opisane w analizie miejsca zostały zidentyfikowane i poddane analizie poprzez wyszczególnienie istniejących zagrożeń, dla zdrowia i życia osób korzystających z wypoczynku nad wodą.

Podkreślić należy, iż na żadnym zbiorniku na terenie Gminy Kroczyce, nie utworzono kąpieliska lub też miejsca okazjonalnie wykorzystywanego do kąpeli w rozumieniu ustawy Prawo wodne.

W świetle zebranego materiału należy uznać, iż w obecnym stanie prawnym i faktycznym żaden ze zbiorników poddanych analizie nie spełnia kryteriów dopuszczających możliwość korzystania z nich w sezonie letnim, przez osoby

wypoczywające nad wodą do celów kąpielowych. Brak jest odpowiedniej infrastruktury, teren jest w większości bujnie porośnięty roślinnością nadbrzeżną, co może stwarzać zagrożenie dla osób korzystających z kąpeli w wymienionych zbiornikach.

Akweny wykorzystywane do amatorsko-sportowego połowu ryb przez wędkarzy stowarzyszonych w Polskim Związku Wędkarskim okręgu Częstochowa i Katowice, dokonują połowy ryb zgodnie z Regulaminem Amatorskiego Połowu Ryb. Na obszarze objętym analizą wędkowanie z łodzi nie jest możliwe w łódkach wyposażonych w silnik spalinowy.

Na podstawie dokonanej analizy zidentyfikowano miejsca niebezpieczne, sporządzono charakterystykę terenu oraz opis stanu istniejącego oraz wysnuto wnioski. Ocena zagrożeń będzie pomocna zarówno dla podmiotów zajmujących się ratownictwem jak i dla policji w celu stosowania działań prewencyjnych. Umieszczone oznakowanie na zbiornikach wodnych mają na celu informowanie o zagrożeniach oraz ustalonych istniejących zakazach, którym należy się podporządkować dbając o własne zdrowie i życie. Dla zarządców/administratorów obszarów wodnych może być pomocna do dalszego użytkowania obiektów oraz do bieżącego ich monitorowania.

Opracowano, dn. 20 marca 2023 r.

*Referat Gospodarki Komunalnej, Przestrzennej i Ochrony Środowiska*