



Strategia Rozwoju Gminy Kroczyce do roku 2030

Zamawiający

Gmina Kroczyce

Opracowanie

Grupa Altima S.C.

Konduktorska 33

40-155 Katowice

Data opracowania

Luty 2021



Grupa ALTIMA S.C.
M. Grabowska, P. Syrek
40-155 Katowice, ul. Konduktorska 33
NIP: 6452361107, REGON: 240050673



Spis treści

1 Wstęp	3
2 Wnioski z diagnozy	6
2.1 Analiza społeczna	6
2.2 Zdiagnozowane problemy społeczne	10
2.3 Placówki edukacyjno-wychowawcze	13
2.4 Kultura	14
2.5 Opieka zdrowotna	16
2.6 Infrastruktura techniczna	17
2.7 Przedsiębiorczość	21
2.8 Współpraca Gminy z innymi jednostkami samorządu terytorialnego	22
2.9 Walory przestrzenno - środowiskowe	24
3 Cele strategiczne rozwoju w wymiarze społecznym, gospodarczym i przestrzennym	27
3.1 Analiza SWOT dla Gminy Kroczyce	27
3.2 Wizja oraz cele rozwoju Gminy	31
4 Kierunki działań podejmowanych dla osiągnięcia celów strategii	35
5 Oczekiwane rezultaty planowanych działań, w tym w wymiarze przestrzennym, oraz wskaźniki ich osiągnięcia	39
6 Model struktury funkcjonalno-przestrzennej Gminy wraz z ustaleniami i rekomendacjami w zakresie kształtowania i prowadzenia polityki przestrzennej w gminie	53
6.1 Kluczowe uwarunkowania rozwojowe gminy	53
6.2 Opracowanie modelu struktury funkcjonalno-przestrzennej gminy	63
6.3 Schematyczne rozmieszczenie planowanych działań i oczekiwanych zmian	65
6.4 Ustalenia i rekomendacje w zakresie kształtowania i prowadzenia polityki przestrzennej w gminie ..	68
7 Obszary strategicznej interwencji określone w strategii rozwoju województwa wraz z zakresem planowanych działań	76
8 Obszary strategicznej interwencji kluczowe dla gminy	84
9 System realizacji strategii, w tym wytyczne do sporządzania dokumentów wykonawczych	91
10 Ramy finansowe i źródła finansowania	98
Spis tabel	100
Spis map	101
Spis rysunków	102
Spis wykresów	103



1 Wstęp

Strategia Rozwoju Gminy Kroczyce do roku 2030 stanowi odpowiedź władz gminnych na zmieniającą się sytuację społeczno - gospodarczą wymagającą wnikliwego spojrzenia na posiadane aspiracje, dążenia, ale także posiadane zasoby i perspektywy rozwoju Gminy.

Dokument określa cele rozwoju Gminy oraz kierunki działania, które są niezbędne dla realizacji przyjętych zamierzeń, w tym pozyskiwania środków finansowych na zamierzenia inwestycyjne jednostki.

Dodatkowo w ramach strategii zostały wyznaczone lokalne obszary strategicznej interwencji charakteryzujące się wysokim potencjałem do osiągnięcia założonych w strategii celów.

Podstawą do sporządzania strategii Rozwoju Gminy były zapisy:

- ustawy z dnia 8 marca 1990 r. o samorządzie gminnym,
- ustawy z dnia 6 grudnia 2006 r. o zasadach prowadzenia polityki rozwoju,
- ustawy z dnia 3 października 2008 r. o udostępnianiu informacji o środowisku, i jego ochronie, udziale społeczeństwa w ochronie środowiska oraz o ocenach oddziaływania na środowisko.

Prace nad strategią poprzedziła wnikliwa analiza procesu przemian zachodzących na terenie jednostki w ostatnich latach. Diagnoza sytuacji społeczno - gospodarczo - przestrzennej stanowiła punkt wyjścia dla dalszych etapów prac nad strategią.

Podczas prac nad strategią przyjęto model partycypacyjno-ekspercki, który zakłada udział przedstawicieli społeczeństwa w opracowaniu dokumentu. Włączenie społeczności lokalnej zostało zrealizowane poprzez badania ankietowe (na etapie prac diagnostycznych) oraz w procesie konsultacji społecznych dokumentu.

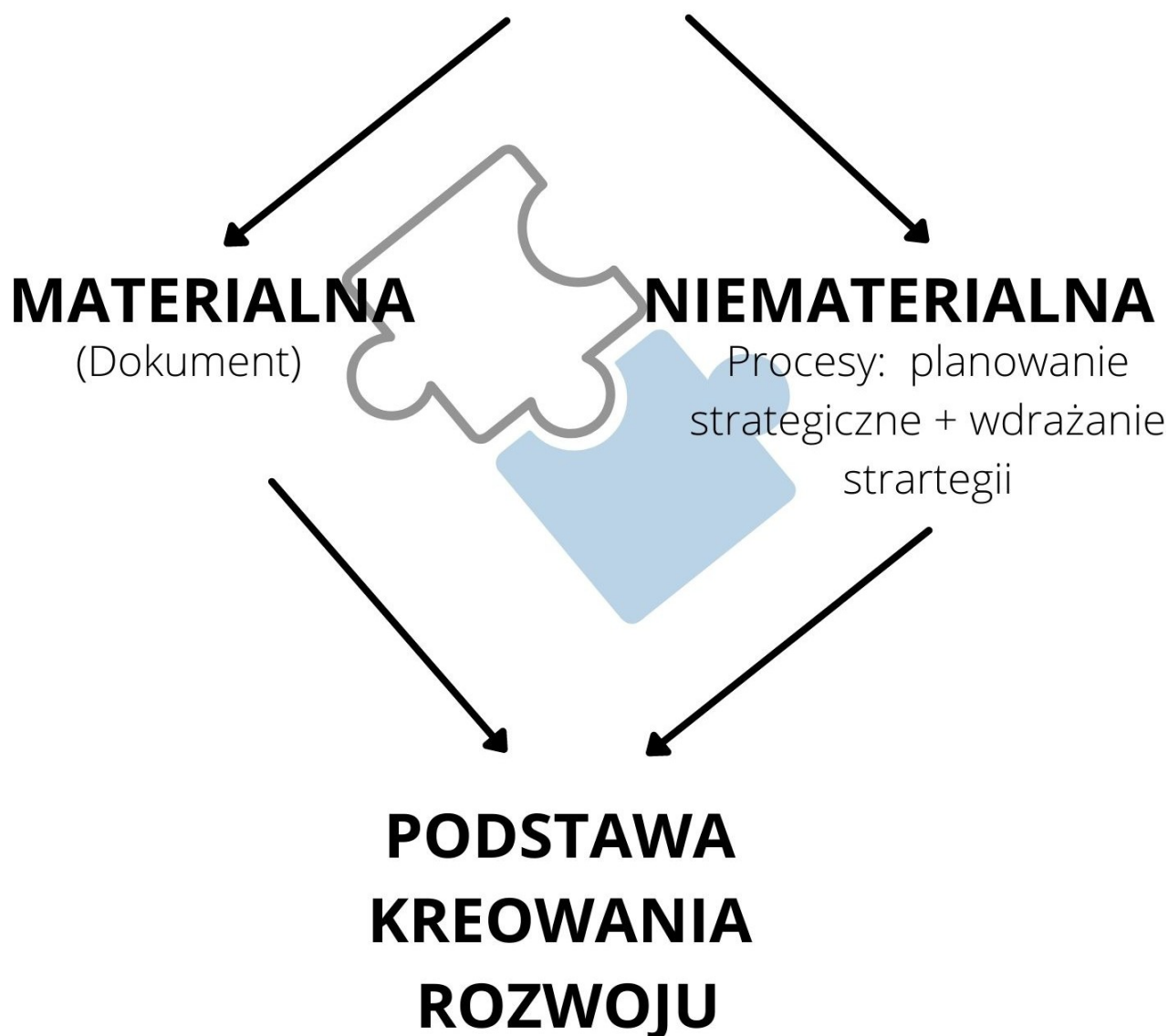
Niestety okres prac nad strategią zbiegł się z okresem stanu pandemicznego w kraju związanym z wybuchem epidemii Covid-19, co uniemożliwiło przeprowadzenie bezpośrednich spotkań z mieszkańcami Gminy. Spotkania konsultacyjno-eksperckie odbyły się w ograniczonej liczbie osób z przedstawicielami Urzędu Gminy w Kroczytach.



Rysunek 1 Rola oraz funkcje Strategii Rozwoju.

STRATEGIA:

- kierunkująca rozwój gminy oraz zabezpieczająca jego ciągłość
- podstawa do wnioskowania o finansowanie
- wymiar integracyjny

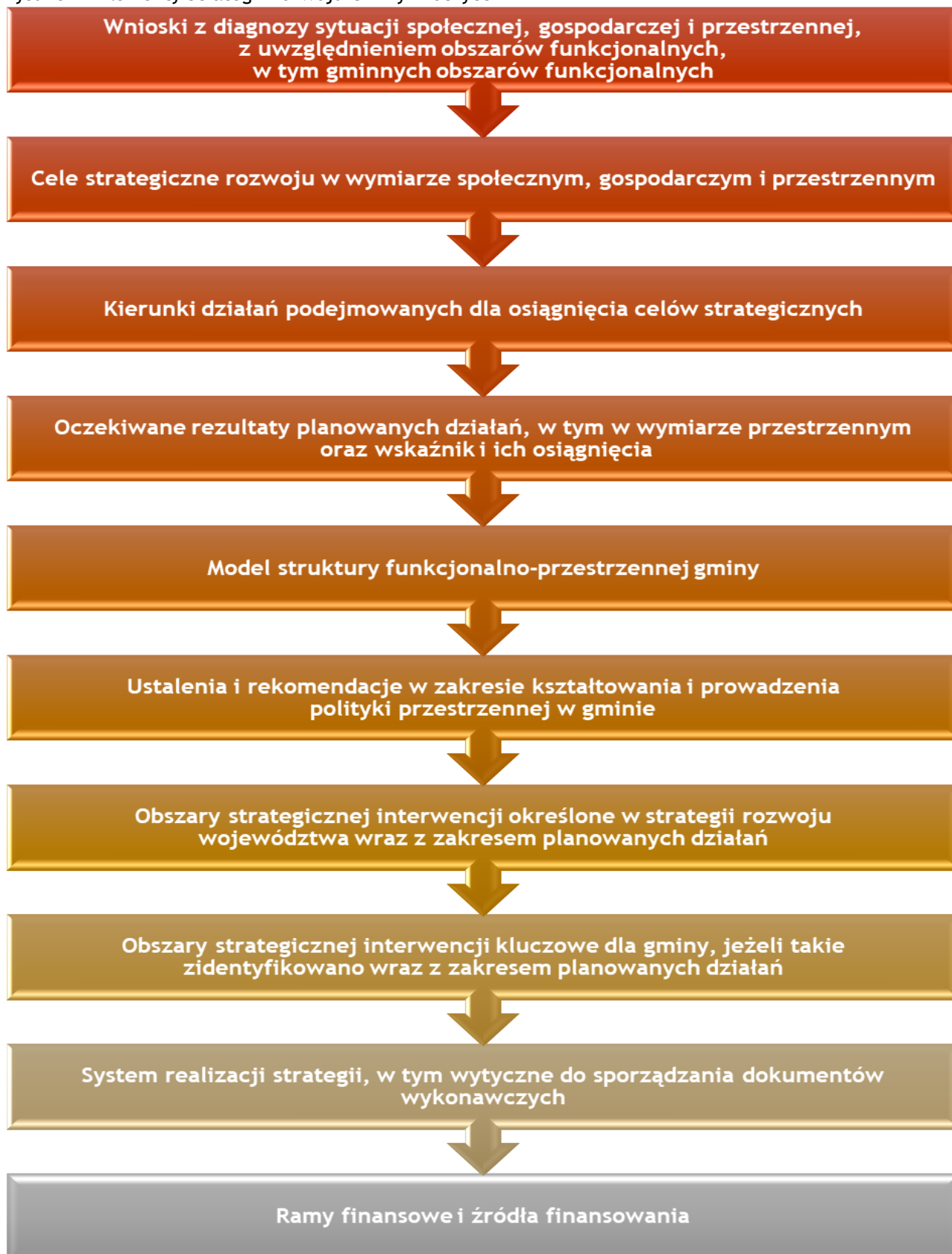


Źródło: Opracowanie własne na podstawie dokumentu „Poradnik Praktyczny opracowania strategii Rozwoju”- Ministerstwa Funduszy i Polityki Regionalnej



Zebrane dane wyjściowe jak i zdefiniowane potrzeby oraz oczekiwania mieszkańców oraz władz gminnych pozwoliły na opracowanie dokumentu zawierającego następujące elementy:

Rysunek 2 Elementy Strategii Rozwoju Gminy Kroczyce



Źródło: Opracowanie własne



2 Wnioski z diagnozy

Wymóg przeprowadzenia „diagnozy sytuacji społecznej, gospodarczej i przestrzennej, z uwzględnieniem obszarów funkcjonalnych, w tym miejskich¹ obszarów funkcjonalnych” wynikał z art. 10 a ust 1 Ustawy z dnia 6 grudnia 2006 r. o zasadach prowadzenia polityki rozwoju.

Opracowanie diagnozy stanowiło istotny element prac nad strategią. Diagnoza pozwoliła na sprawną i efektywną realizację dalszych prac nad strategią, w szczególności dotyczących zobrazowania wizji i kierunków jej rozwoju w ramach modelu struktury funkcjonalno - przestrzennej gminy, który stanowi nowy element planowania rozwoju.

Diagnoza nie była w procesie planowania celem samym w sobie, ale stanowiła podstawę do dalszych prac.

Autorzy opracowujący diagnozę posłużyli się kilkoma źródłami pozyskiwania danych tj.:

- danymi statystycznymi udostępnionymi przez GUS,
- danymi uzyskanymi z UG w Kroczycach,
- wynikami ankietyzacji dedykowanej ogółowi mieszkańców Gminy (ankieta dostępna była na stronie UG Kroczyce). W ankiecie wzięło udział 150 osób.

W efekcie pozyskanych informacji przeprowadzono diagnozę społeczno - gospodarczą i przestrzenną gminy w ujęciu dynamicznym i porównawczym.

Poniżej przedstawiono wnioski z przeprowadzonej analizy społeczno - gospodarczo - przestrzennej Gminy Kroczyce.

2.1 Analiza społeczna

- **Liczba mieszkańców Gminy**

Z danych uzyskanych z UG w Kroczycach wynika, iż liczba mieszkańców gminy według stanu na 31.12.2020 wynosiła 6283 osób.

Największą miejscowością gminy pod kątem liczby mieszkańców są Kroczyce, następnie Pradła i Dzibice.

Linia trendu w liczbie mieszkańców Gminy Kroczyce w latach 2010 - 2020 wykazuje tendencję spadkową (niewielki spadek). Jest on wynikiem przede wszystkim starzejącego się społeczeństwa. Saldo migracji w latach 2019 i 2020 oscyluje wokół wartości 0.

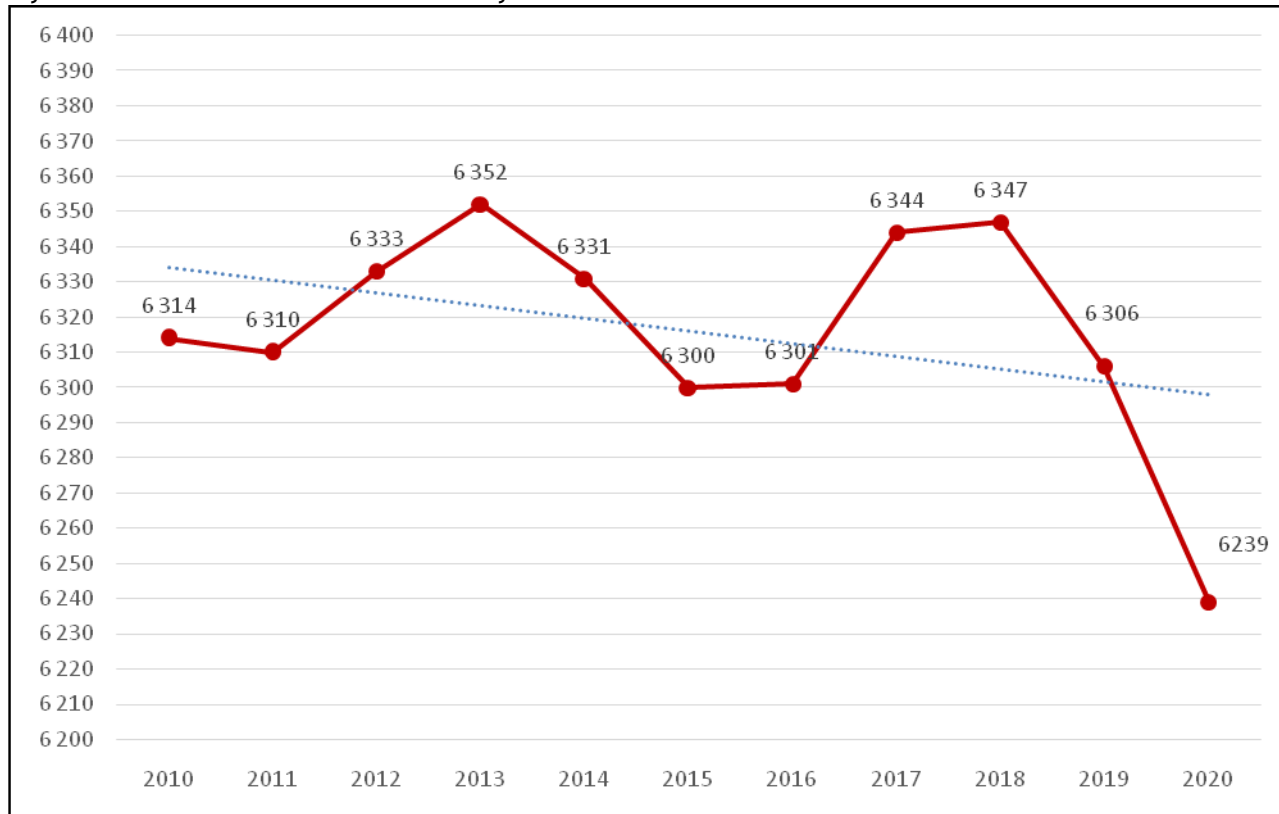
Z kolei przyrost naturalny osiąga wartości ujemne (wykres 2).

¹ Zapis bezpośrednio wynika z ustawy, w przypadku Gminy Kroczyce należy rozumieć przedmiotowy zapis jako gminne obszary funkcjonalne.



Z danych GUS dotyczących prognoz ilości mieszkańców woj. śląskiego oraz powiatu zawierciańskiego wynika, iż liczba mieszkańców zarówno w województwie jak i w powiecie będzie systematycznie spadać.

Wykres 1 Liczba ludności w Gminie Kroczyce w latach 2010-2020



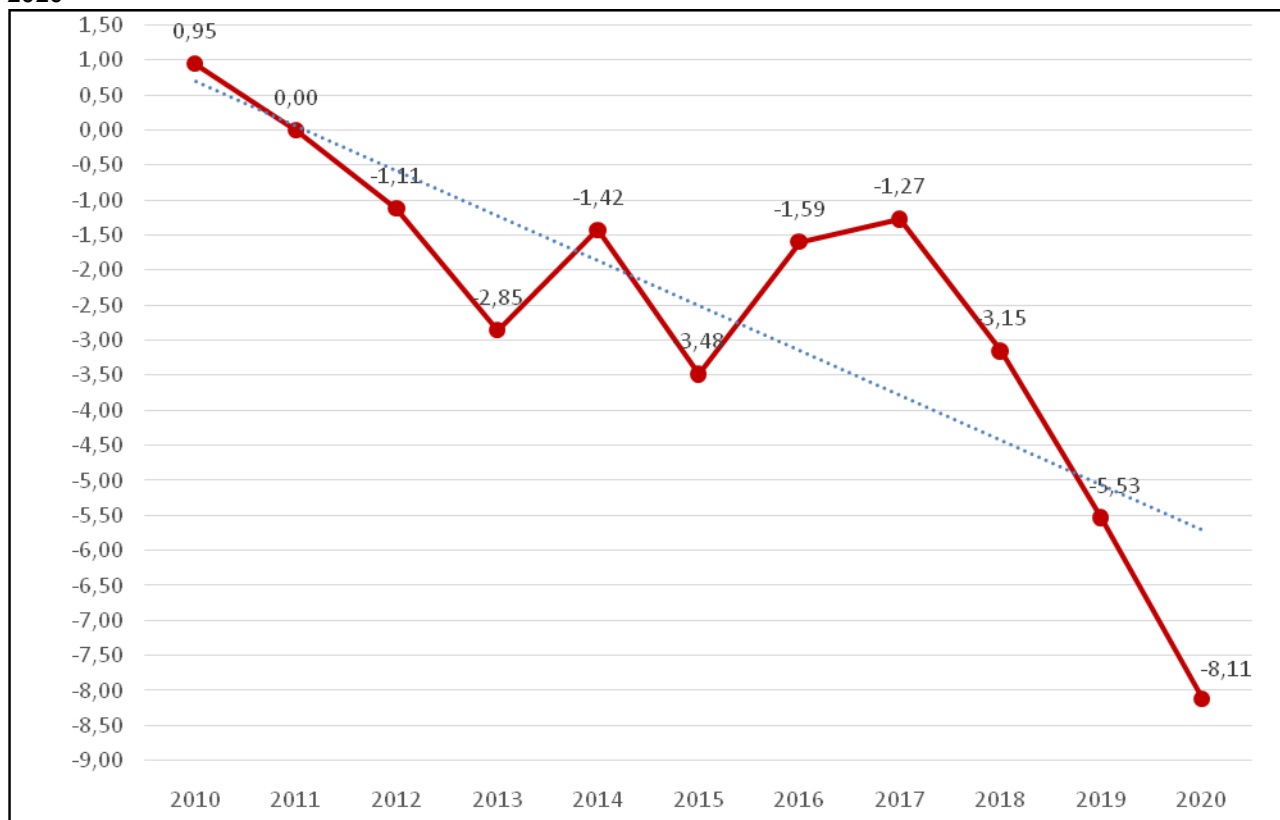
Źródło: Opracowanie własne na bazie danych GUS (stan na 31.12.2020)

- **Przyrost naturalny**

Na etapie prac diagnostycznych zestawiono dane dotyczące przyrostu naturalnego w gminie Kroczyce w latach 2010 - 2020, z poniższego zestawienia widać obniżającą się linię trendu (wzrost ujemnego przyrostu naturalnego na terenie gminy). Znaczny spadek zaobserwować można zwłaszcza w trzech ostatnich latach poddanych analizie tj. 2018, 2019, 2020.



Wykres 2 Przyrost naturalny na 1000 mieszkańców wraz z linią trendu w Gminie Kroczyce w latach 2010-2020



Źródło: Opracowanie własne na bazie danych GUS

Przyrost naturalny w gminie Kroczyce jest znacznie niższy niż ten zdiagnozowany dla kraju i województwa śląskiego, nie mniej jednak był tym samym poziomem jak dla powiatu zawierciańskiego.

Z danych statystycznych udostępnionych przez GUS wynika, że saldo migracji (tj. różnica między napływem (imigracja), a odpływem (emigracja) z danego obszaru w określonym czasie), wykazuje tendencję wzrostową (okres od 2010 do 2020).

Tendencja ta może być związana z:

- wzrostem osób napływających tj. wzrostem ilości mieszkańców Gminy Kroczyce,
- spadkiem osób emigrujących poza teren Gminy.

Pomimo nieznacznego spadku liczby ludności (wykres nr 1) Gmina Kroczyce zajmuje wysokie pozycje w rankingu samorządów prowadzonym przez Gazetę „Rzeczypospolita”.

Zgodnie z raportem przeprowadzonym 2021 roku rozpatrując gminy wiejskie, Gmina Kroczyce znajduje się na 240 pozycji (łączna liczba gmin wiejskich poddanych ocenie to 1533).

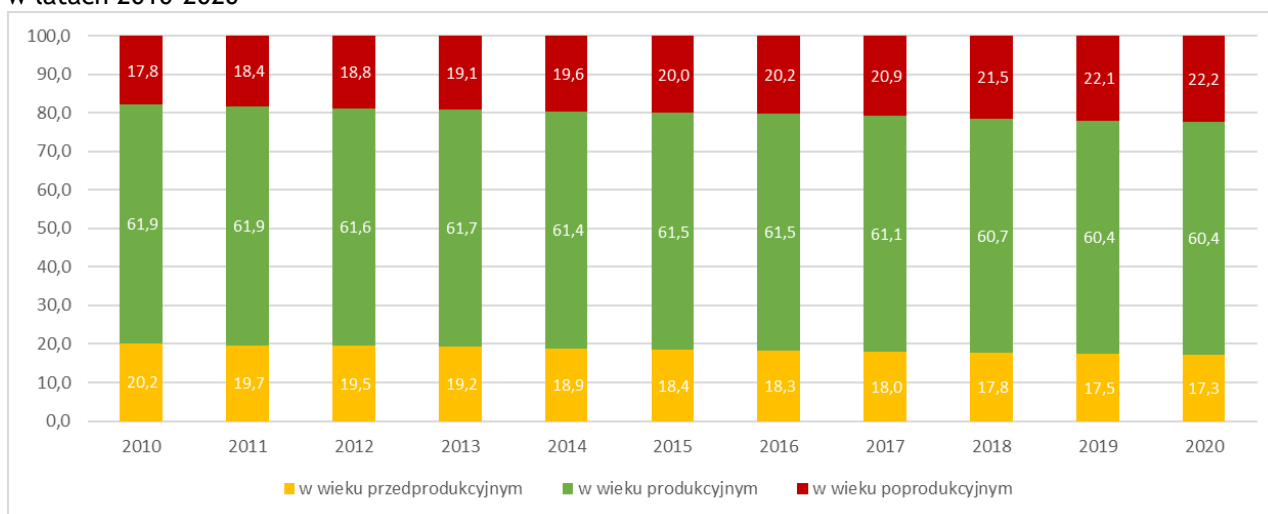


Powyższa pozycja w rankingu potwierdza fakt, iż mieszkańcom Gminy żyje się dobrze, a podejmowane przez władze gminne działania stanowią odpowiedź na zdiagnozowane potrzeby mieszkańców.

- **Ekonomiczne grupy wiekowe mieszkańców Gminy**

Analizując dostępne dane dotyczące ilości mieszkańców gminy Kroczyce w podziale na grupy wiekowe w latach 2010-2019 zauważamy spadek liczby mieszkańców w wieku przedprodukcyjnym, niewątpliwie jest to związane ze zmniejszającą się liczbą przyrostu naturalnego w Gminie, znacznie wzrosła liczba osób w wieku poprodukcyjnym.

Wykres 3 Udział ludności według ekonomicznych grup wieku w % ludności ogółem w gminie Kroczyce w latach 2010-2020



Źródło: Opracowanie własne na bazie danych GUS

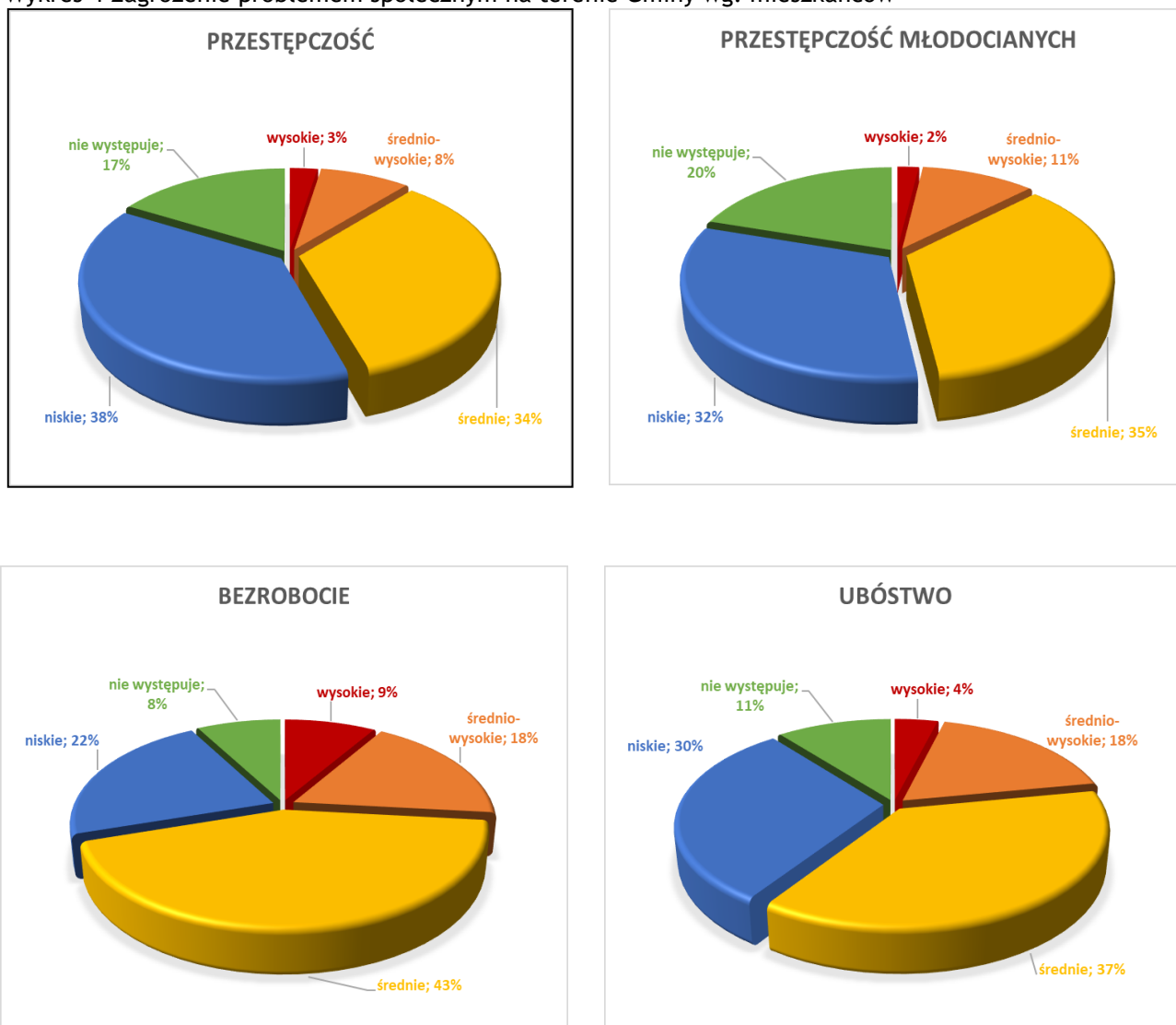
Podsumowując powyższe informacje dotyczące ludności zamieszkującej gminę Kroczyce należy wskazać iż:

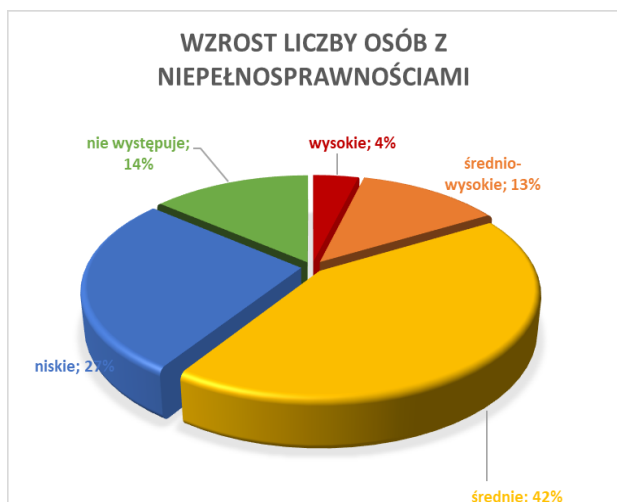
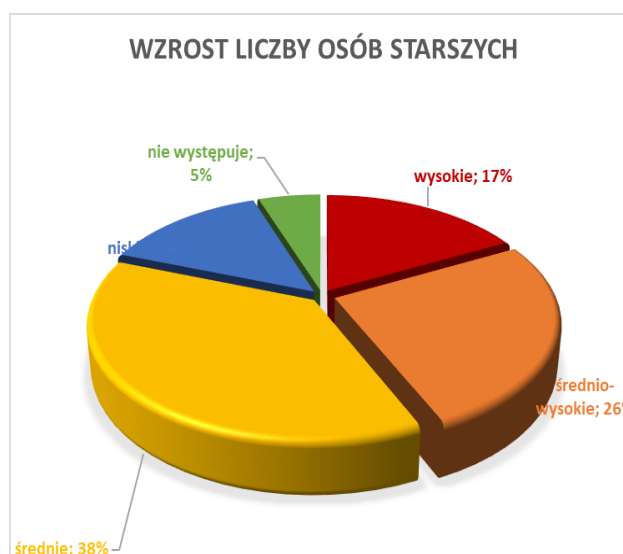
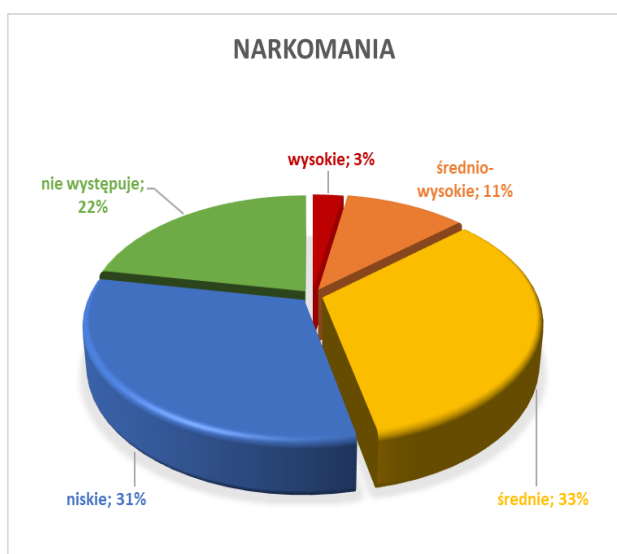
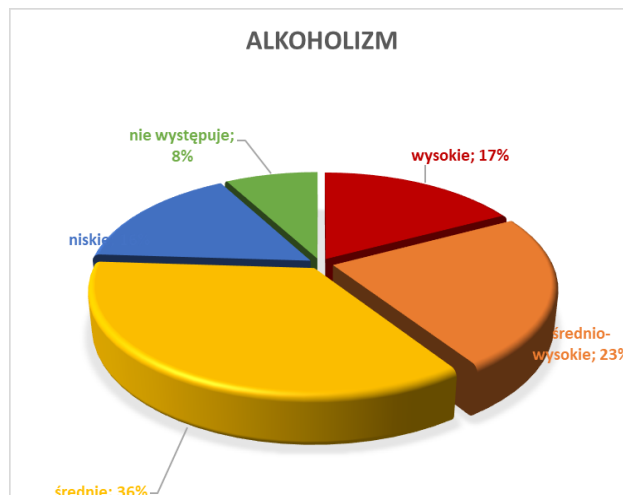
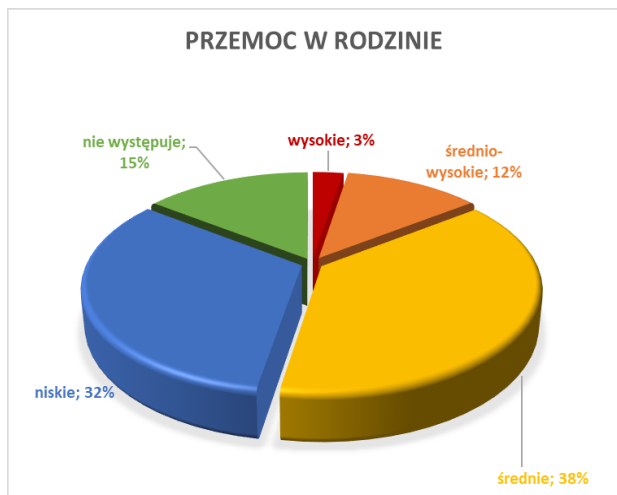
- liczba mieszkańców Gminy w okresie 2010-2020 wykazuje tendencję spadkową (nieznaczny spadek),
- przyrost naturalny w gminie maleje (co powoduje zmniejszenie się liczby mieszkańców Gminy w wieku przedprodukcyjnym),
- zdiagnozowano znaczny wzrost liczby mieszkańców w wieku poprodukcyjnym (w roku 2010 stanowili oni 17,8 % ogółu mieszkańców Gminy, a w roku 2020 procent ten wzrósł do liczby 22,2),
- saldo migracji w gminie w latach 2010-2020 wykazuje tendencję wzrostową.
- wysoka pozycja Gminy w rankingach samorządów (240 miejsce spośród 1533 gmin wiejskich poddanych ocenie).

2.2 Zdiagnozowane problemy społeczne

Na podstawie odpowiedzi ankietowanych mieszkańców poniżej zestawione zostały dane dotyczące (zdaniem mieszkańców Gminy) głównych problemów społecznych na terenie jednostki.

Wykres 4 Zagrożenie problemem społecznym na terenie Gminy wg. mieszkańców





Źródło: Opracowanie własne na podstawie odpowiedzi ankietowych



Z powyższego zestawienia wynika, że zdaniem mieszkańców najbardziej znaczące problemy (zagrożenia) społeczne występujące na terenie gminy to:

- starzenie się społeczeństwa,
- alkoholizm,

Jednocześnie mieszkańcy gminy pozytywnie ocenili bezpieczeństwo publiczne w gminie (łącznie 61% ankietowanych określiło je jako dobre lub bardzo dobre).

Pomimo wskazań mieszkańców odnośnie bezpieczeństwa w przestrzeniach publicznych w ostatnich latach na terenie Gminy wystąpiły liczne akty wandalizmu (w szczególności niszczenie mienia publicznego tj. ławek, koszy na śmieci, infrastruktury do aktywnego wypoczynku).

Problem niszczenia infrastruktury publicznej został zgłoszony przez pracowników UG w Kroczycach, podczas spotkania konsultacyjnego z autorami diagnozy.

Z danych Komendy Powiatowej Policji w Zawierciu w roku 2020 na terenie Gminy Kroczyce odnotowano 726 interwencji policji dla porównania w roku 2019 liczba ta wynosiła 379.

Warto nadmienić, iż w listopadzie 2021 roku na terenie Gminy rozpoczął funkcjonowanie posterunek Policji. Współpraca władz gminnych z policją przyczyni się do zwiększenia bezpieczeństwa na terenie Gminy i szybszej interwencji w przypadku wystąpienia aktów wandalizmu czy konieczności interwencji policyjnej.

W przedstawionych ankietach mieszkańcy zgłaszali dodatkowo potrzebę rozszerzenia oferty dedykowanej dla dzieci i młodzieży.

Zdaniem mieszkańców należy również wprowadzić działania niwelujące bariery architektoniczne dla osób z niepełnosprawnościami na terenie Gminy.



2.3 Placówki edukacyjno-wychowawcze

Na terenie Gminy działalność prowadzą:

Szkoły podstawowe tj.:

Tabela 1 Szkoły podstawowe na terenie Gminy

Lp.	Nazwa szkoły	Adres	Granice obwodu szkoły
1	Szkoła Podstawowa w Kroczycach	42-425 Kroczyce Ul. Sienkiewicza 7	Kroczyce, Podlesice, Kostkowice, Lgota murowana, Lgotka, Siemięrzyce, Dobrogoszczyce, Piaseczno, Dzibice dla uczniów klas IV-VIII
2	Filialna Szkoła Podstawowa w Dzibicach o strukturze organizacyjnej klas I-III wraz z oddziałem przedszkolnym podporządkowana organizacyjnie Szkole Podstawowej w Kroczycach	42-425 Kroczyce Dzibice 62	Dzibice dla uczniów klas I-III
3	Szkoła Podstawowa im. Batalionów Chłopskich w Pradłach	42-425 Kroczyce, Pradła Ul. Batalionów Chłopskich 14	Pradła, Biała Błotna, Browarek, Siedliszowice, Huta Szklana, Gołuchowice, Trzciniec
4	Szkoła Podstawowa Fundacji Elementarz z oddziałem przedszkolnym w Siamoszycach	42-425 Kroczyce, Siamoszyce Ul. Edukacyjna 22	Siamoszyce, Szypowice, Przyłubsko

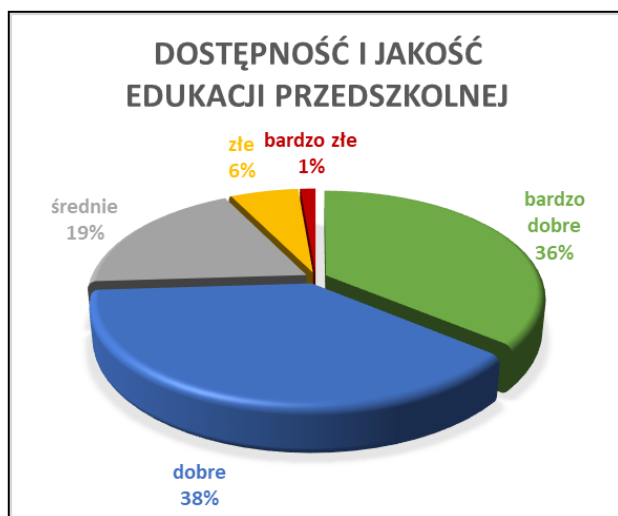
Źródło: UG w Kroczycach

Przedszkola i żłobki tj.:

- Przedszkole Publiczne w Kroczycach,
- Niepubliczne Przedszkole Fundacji Elementarz w Siamoszycach,
- Niepubliczne Przedszkole „Bajkowa Kraina” w Przyłubsku
- Oddział Przedszkolny przy Szkole Podstawowej im. Batalionów Chłopskich w Pradłach
- Gminny Żłobek „Bajczkowo” w Kroczycach

Ankietowani mieszkańcy gminy dostępność i jakość edukacji przedszkolnej i szkolnej na terenie gminy ocenili zgodnie z poniższymi wykresami.

Wykres 5 Odpowiedzi mieszkańców Gminy w ankiecie dotyczącej jakości i dostępności oferty wychowawczo- edukacyjnej na terenie Gminy



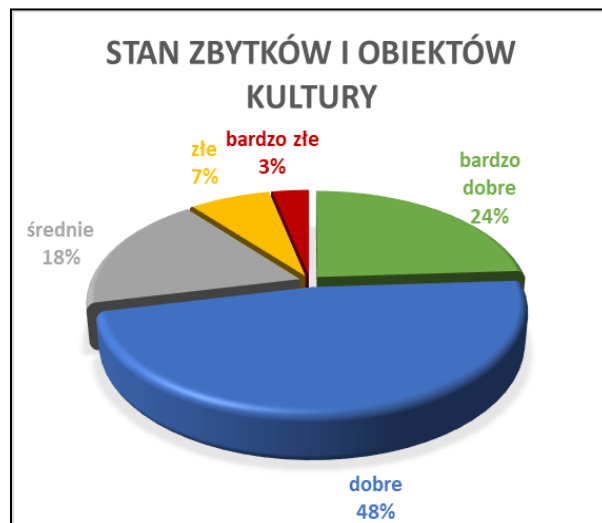
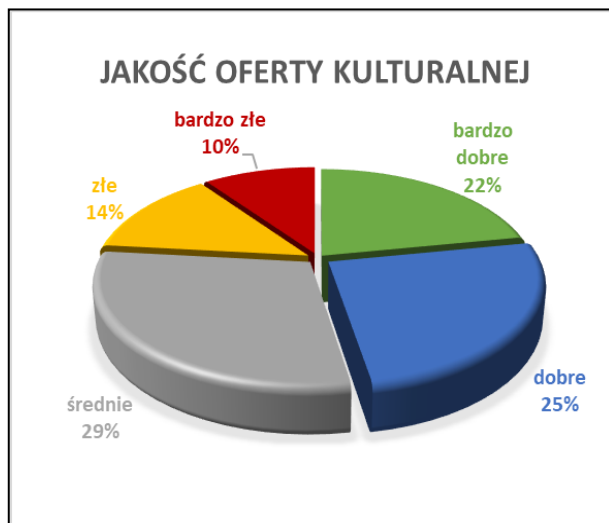
Źródło: Odpowiedzi ankietowe mieszkańców Gminy

Z odpowiedzi ankietowych wynika, iż zdaniem ok.74% ankietowanych mieszkańców dostępność i jakość oferty edukacyjno-wychowawczej na terenie Gminy jest bardzo dobra lub dobra.

2.4 Kultura

Placówki kulturalne na terenie Gminy to: Gminna Bibliotek Publiczna w Kroczycach i Dom Kultury w Kroczycach oraz filia Biblioteki Publicznej w Pradłach.

Wykres 6 Odpowiedzi mieszkańców Gminy w ankiecie dotyczącej jakości i dostępności oferty kulturalnej oraz stanu zabytków na terenie Gminy



Źródło: Odpowiedzi ankietowe mieszkańców Gminy

W gminie prowadzone są liczne wydarzenia i imprezy dedykowane młodzieży i dzieciom.



Ankietowani mieszkańcy wskazali na potrzebę dalszego rozwoju oferty dedykowanej młodemu pokoleniu, nie wskazano jednak konkretnych działań jakie w gminie winny być wdrożone.

Z informacji uzyskanych przez dyrektora Domu Kultury w Kroczycach, obecnie realizowana jest bardzo duża ilość wydarzeń/zajęć m.in.:

- Liczne zajęcia dla dzieci i młodzieży i dorosłych - zapisy na zajęcia odbywają się przez cały rok, program zajęć konsultowany jest bezpośrednio z uczestnikami zajęć
- Nauka gry na instrumentach (gitara, pianino,)
- Zajęcia plastyczne
- Zajęcia wokalne
- Zajęcia ruchowe,
- Próby orkiestry dętej (wzrost popularności orkiestry gminnej o 100% w ostatnich 7 latach - dotyczy liczby członków orkiestry)- w ramach działalności orkiestry są też prowadzone zajęcia nauki gry na instrumentach dętych.
- Organizacja działalności Zespołu Pieśni i Tańca Ziemia Kroczycka
- Zajęcia dziecięcego zespołu tanecznego z elementami tańca ludowego
- Próby Chóru Cecyliańskiego
- Coroczny Koncert Noworoczny (styczeń),
- Wianki - wydarzenie na stałe wpisane w kalendarz imprez w gminie (czerwiec).
- Święto Kluchy - impreza zamykająca sezon letni integrująca społeczność i Kola Gospodyń Wiejskich w ramach „kulinarnych potyczek” (koniec sierpnia, początek września)
- Kroczycki Oktoberfest (wrzesień/październik)
- Koncerty okazjonalne np. Koncerty Cecyliańskie, Koncerty na Krupówkach

Dodatkowo w celu zniwelowania problemów w dostępności do oferty DK, prowadzone są zajęcia nie tylko w Kroczycach (siedziba Domu Kultury), ale również w pozostałych sołectwach Gminy.

Dzięki wyremontowaniu nowej sali (adaptacja sali gimnastycznej w byłej szkole podstawowej w Kroczycach, obecnie w użyczeniu DK) można poszerzyć ofertę kulturalną dla mieszkańców gminy o nowe propozycje, w tym także małe formy teatralne, których do tej pory brakowało.

Ponadto DK oferuje mieszkańcom wyjazdy do teatrów czy filharmonii (w Polsce i za granicą) , m.in. Łódź, Kraków, Budapeszt, Praga. Obecnie ze względu na panującą sytuację te wyjazdy są ograniczone ale są one na trwałe wpisane w „kulturalny harmonogram”.

Należy zatem wskazać, iż obecna oferta kulturalna Gminy jest mocno urozmaicona, nie mniej jednak Władze Gminne jak i dyrekcja Domu Kultury są otwarci na nowe propozycje rozwoju wydarzeń kulturalnych na terenie Gminy.



Blisko połowa ankietowanych mieszkańców Gminy wskazała, iż obecnie świadczona oferta kulturalna na terenie Gminy jest na poziomie dobrym lub bardzo dobrym.

2.5 Opieka zdrowotna

Na terenie Gminy funkcjonują 3 ośrodki zdrowia:

- Samodzielny Publiczny Zakład Opieki Zdrowotnej „SKALMED”.
- Przychodnia Lekarska Medycyny Rodzinnej i Specjalistycznej w Pradłach.
- Przychodnia Lekarska Medycyny Rodzinnej i Specjalistycznej w Kroczycach.

Największa ilość ankietowanych mieszkańców gminy określiła dostępność i jakość opieki medycznej na terenie gminy na poziomie dobrym i bardzo dobrym (łącznie 57% oddanych głosów).

Podsumowanie odpowiedzi przedstawiono na poniższym wykresie.

Wykres 7 Wyniki ankietyzacji dotyczącej dostępności i jakości opieki zdrowotnej na terenie Gminy



Zródło: Opracowanie własne na podstawie odpowiedzi ankietowanych mieszkańców



2.6 Infrastruktura techniczna

Na poniższym wykresie przedstawiono stan infrastruktury sieciowej w gminie w stosunku do stanu infrastruktury sieciowej na poziomie powiatu zawierciańskiego i województwa śląskiego.

Rozpatrując dane porównawcze dotyczące sieci wodociągowej należy wskazać, iż w gminie Kroczyce średnia ta jest znacznie powyżej wartości określonej dla powiatu, województwa oraz kraju.

W obrębie sieci kanalizacyjnej gmina prężnie działa od kilkunastu lat i na chwilę obecną może się pochwalić najwyższą wartością procentowego udziału gospodarstw podłączonych do sieci kanalizacyjnej spośród wszystkich gmin powiatu zawierciańskiego.

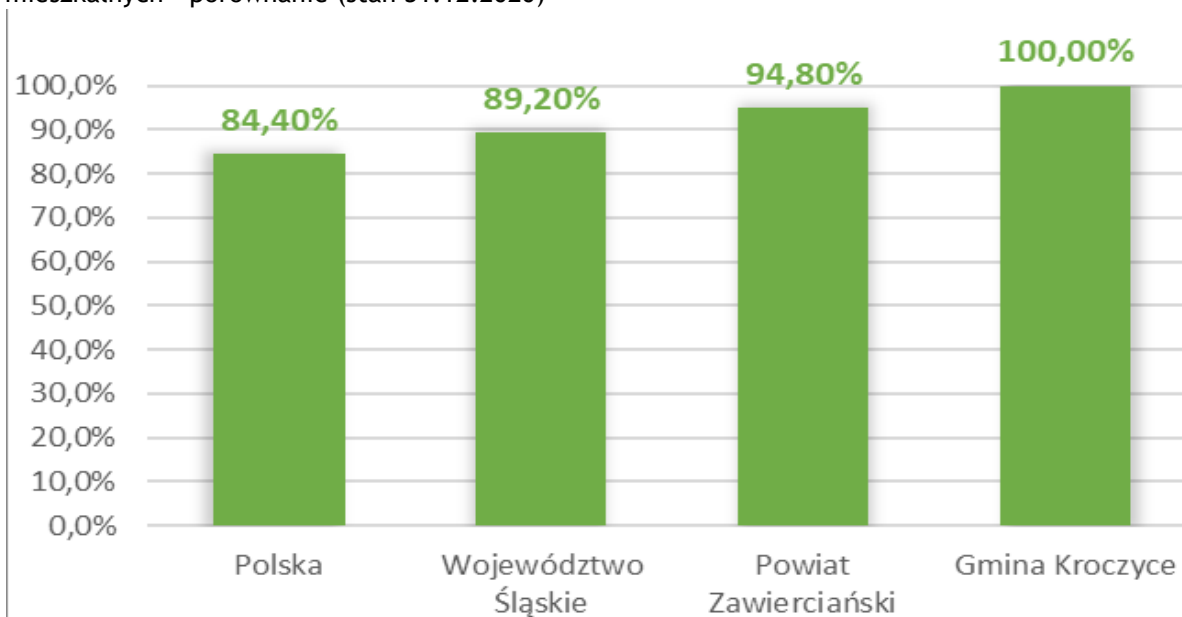
Jednak odnosząc poziom skanalizowania do regionu województwa i kraju wynik jest poniżej średniej (wpływ na ten stan może mieć fakt, iż na terenie gminy znajdują się tereny, gdzie nie ma możliwości budowy sieci kanalizacyjnej i konieczne jest wdrożenie alternatywnych rozwiązań).

Na terenie gminy sieć kanalizacyjna bardzo dobrze rozwinięta jest w obrębie wyznaczonej aglomeracji Kroczyce (Kroczyce, Podlesice, Kostkowice, Lgotka). Ponadto skanalizowane są sołectwa: Przyłubsko, Siamoszyce i Szypowice.

Poza aglomeracją występują tereny gminne nieskanalizowane, stanowi to niewątpliwy problem gminy biorąc pod uwagę zwłaszcza tereny przeznaczone pod zabudowę mieszkaniową.



Wykres 8 Budynki mieszkalne podłączone do infrastruktury technicznej (wodociąg) - w % ogółu budynków mieszkalnych - porównanie (stan 31.12.2020)



Źródło: Opracowanie własne na podstawie danych GUS.

W ostatnich latach na terenie Gminy zrealizowane zostały projekty poprawiające dostęp do kanalizacji:

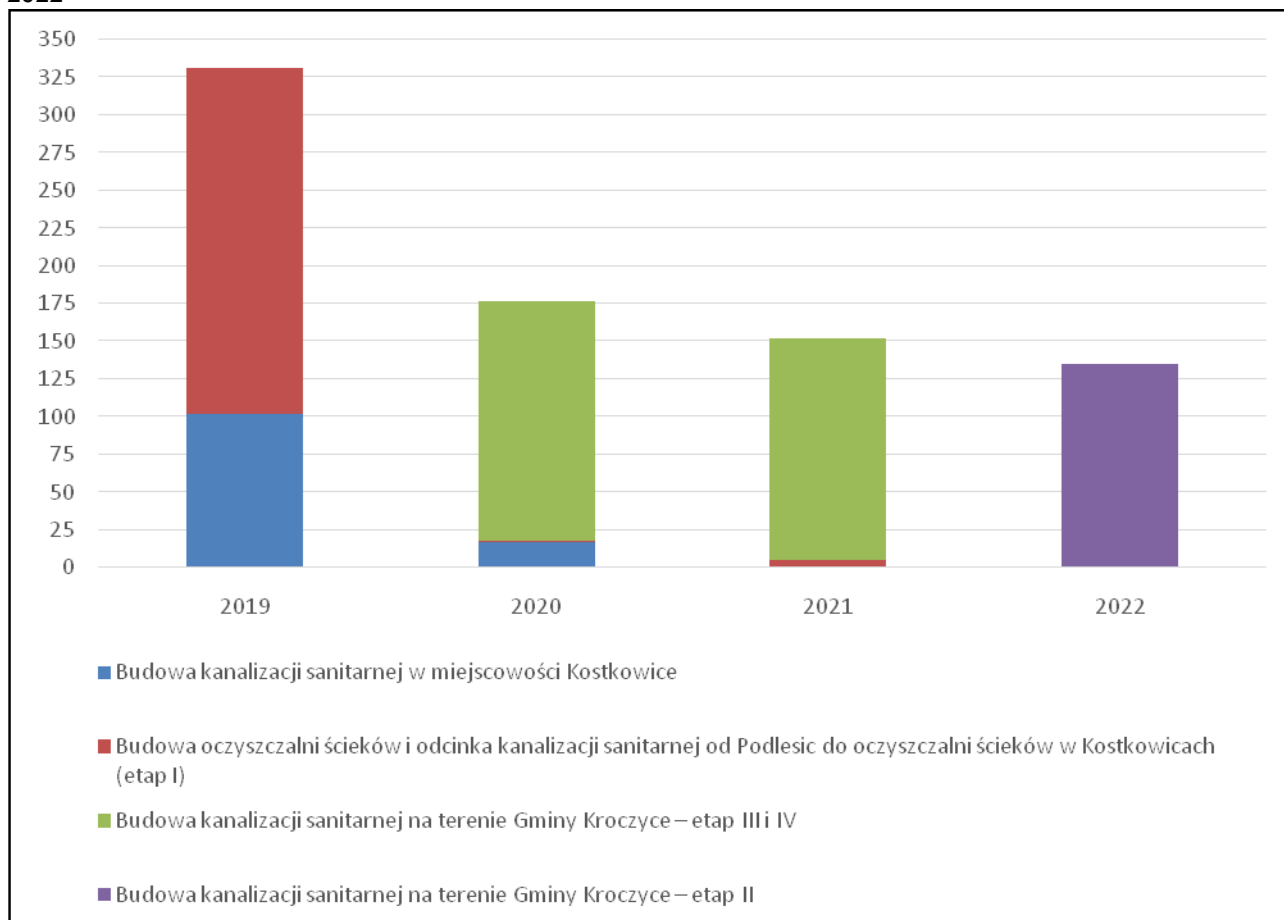
- Budowa kanalizacji sanitarnej w miejscowości Kostkowice.
- Budowa oczyszczalni ścieków i odcinka kanalizacji sanitarnej od Podlesic do oczyszczalni ścieków w Kostkowicach (etap I).
- Budowa kanalizacji sanitarnej na terenie Gminy Kroczyce - etap III i IV.

Zakończono także budowę sieci w ramach zadania pn. Budowa kanalizacji sanitarnej na terenie Gminy Kroczyce - etap II, przyłączenia mieszkańców planowo zakończą się w 2022 roku.

Dzięki zrealizowanym projektom w latach 2019-2021 powstało 31,51 km sieci kanalizacyjnej oraz 795 sztuk przyłączy, w tym 135 szt. (etap II) przyłączy jest udostępniane od końca 2021 roku i zakończy się w 2022 roku (wykres nr 9).

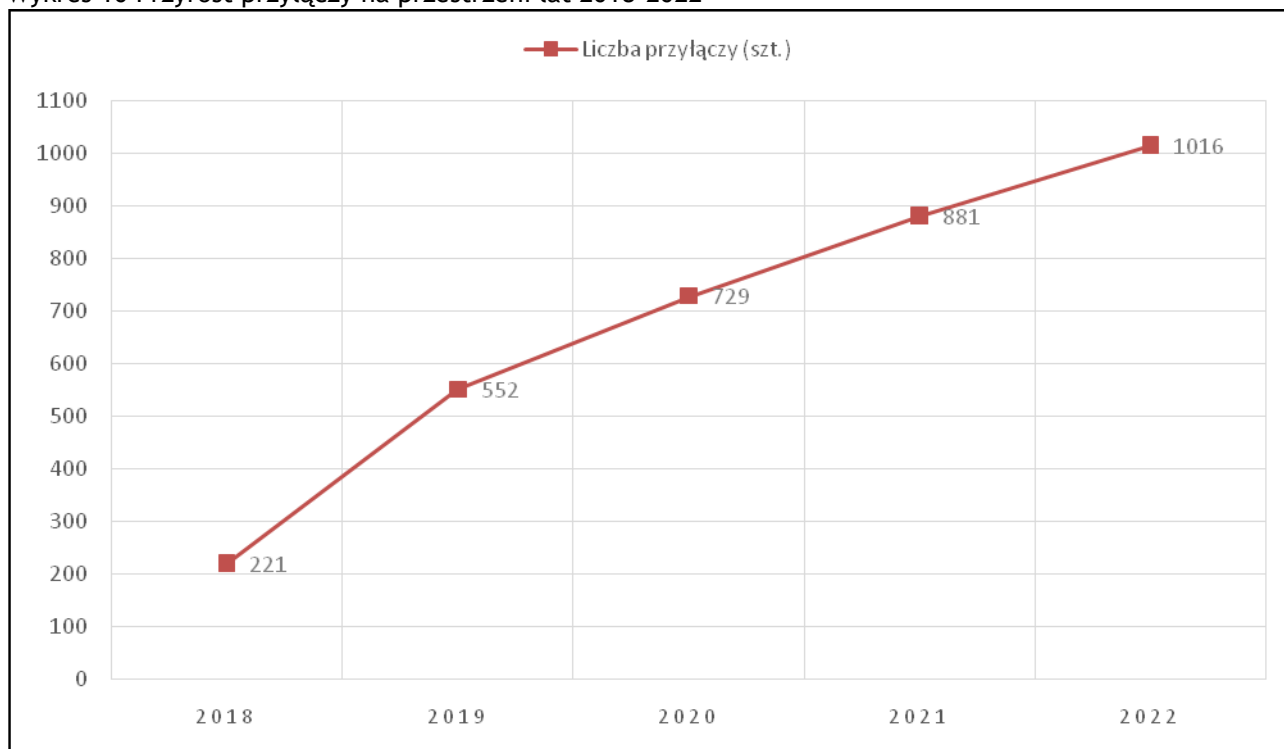


Wykres 9 Gospodarstwa domowe podłączone do infrastruktury technicznej (kanalizacja) w latach 2019-2022



Źródło: Opracowanie własne na podstawie danych KZB Kroczyce.

Wykres 10 Przyrost przyłączy na przestrzeni lat 2018-2022

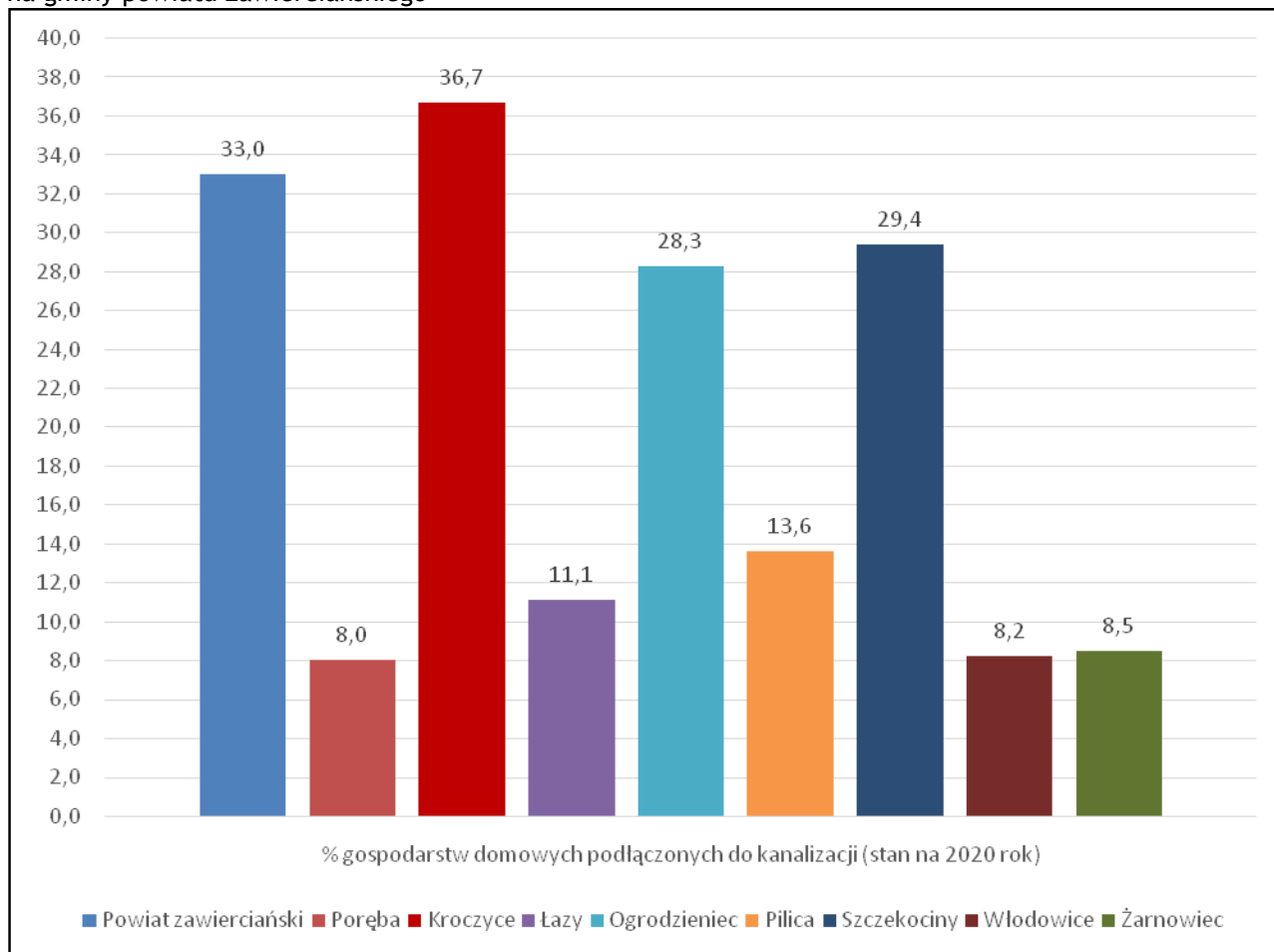




Źródło: Opracowanie własne na podstawie danych KZB Kroczyce.

Gmina Kroczyce poprzez budowę infrastruktury sieci kanalizacyjnej jest liderem powiatu zawierciańskiego pod względem procentowego udziału gospodarstw domowych podłączonych do kanalizacji w stosunku do ilości gospodarstw łącznie na terenie gminy.

Wykres 11 Porównanie procentowego udziału gospodarstw podłączonych do sieci kanalizacyjnej w podziale na gminy powiatu zawierciańskiego

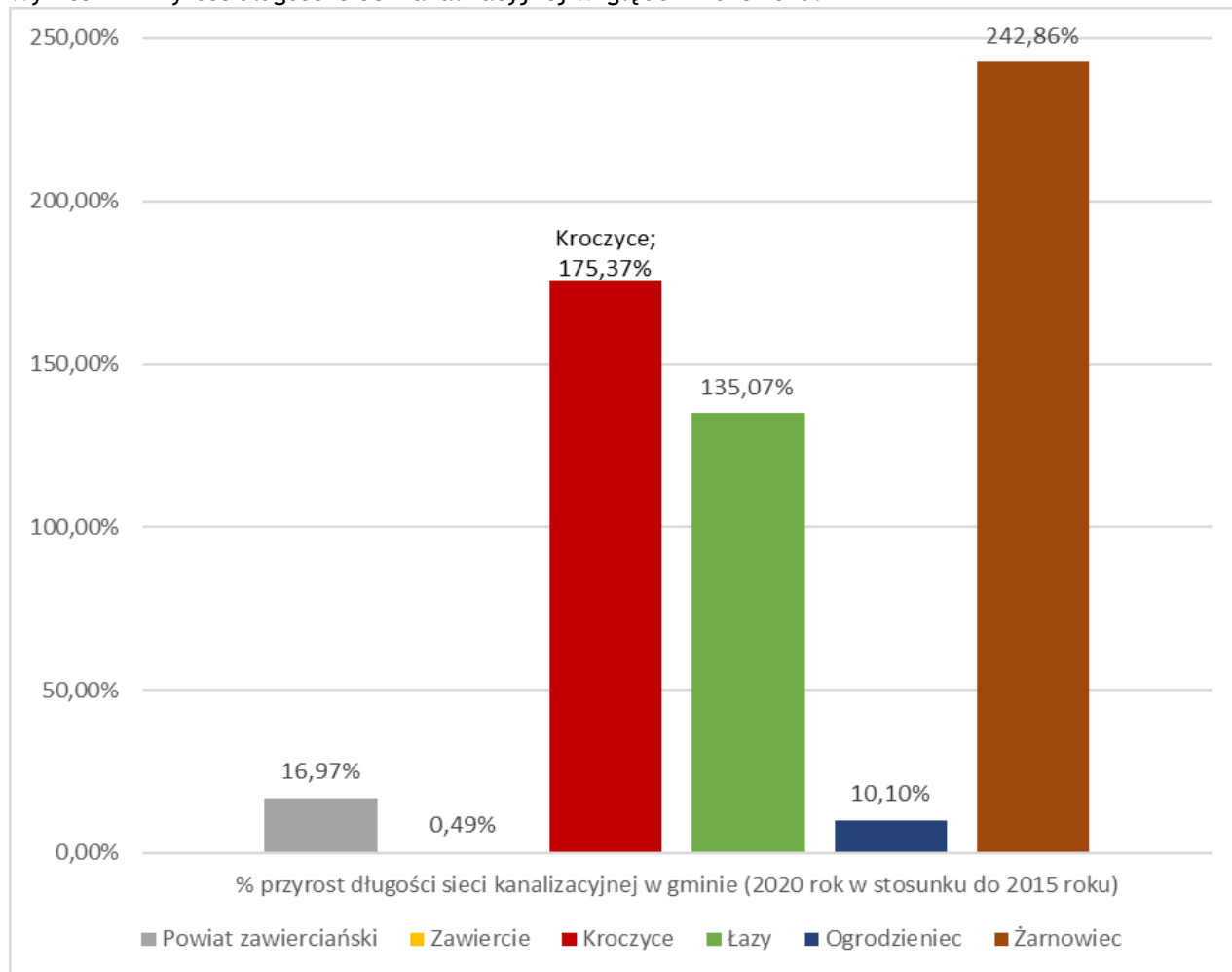


Źródło: Opracowanie własne na podstawie danych GUS/BDL (stan na koniec 2020 roku).

Warto również zwrócić uwagę na wielkość realizowanych inwestycji na terenie Kroczyce pod względem długości sieci kanalizacyjnej na przestrzeni ostatnich 5 lat. Procentowy wzrost długości sieci patrząc na stan w 2020 roku w stosunku do 2015 pokazuje jak duży postęp poczyniono w kwestii gospodarki kanalizacyjnej w gminie w porównaniu do pozostałych gmin powiatu zawierciańskiego. Największy przyrost wg danych GUS nastąpił w Gminie Żarnowiec, jednak było to jedynie 3,4 km. Z kolei w Kroczycach w tym samym okresie wybudowano ponad 26 km.



Wykres 12 Przyrost długości sieci kanalizacyjnej względem 2015 roku.



Źródło: Opracowanie własne na podstawie danych GUS/BDL (stan na koniec 2020 roku).

Reasumując Gmina Kroczyce prężnie rozwija infrastrukturę sieciową, dążąc do zaspokojenia potrzeb swoich mieszkańców w tej dziedzinie.

2.7 Przedsiębiorczość

Ankietowani mieszkańcy gminy Kroczyce ocenili warunki do rozwoju przedsiębiorczości w gminie w większości jako bardzo dobre i dobre (łącznie 50% ankietowanych).

Z danych statystycznych wynika, stopień bezrobocia wykazuje tendencję spadkową (w okresie 2010-2019). Pokrywa się ten fakt z odpowiedziami ankietowanych mieszkańców, którzy nie wskazali bezrobocia jako głównego problemu społecznego.

Wykres 13 Warunki do rozwoju przedsiębiorczości na terenie Gminy zdaniem ankietowanych mieszkańców



Źródło: Opracowanie własne na podstawie odpowiedzi ankietowych

2.8 Współpraca Gminy z innymi jednostkami samorządu terytorialnego

Współpraca Gminy Kroczyce z innymi jednostkami samorządu terytorialnego odbywa się m.in. w ramach członkostwa Gminy w poniższych związkach.

- **Związek Gmin i Powiatów Subregionu Centralnego Województwa Śląskiego**

Związek Gmin i Powiatów Subregionu Centralnego Województwa Śląskiego którego Gmina Kroczyce jest członkiem jest samorządnym stowarzyszeniem gmin i powiatów, powołanym dla wsparcia idei samorządności lokalnej, ochrony wspólnych interesów, wymiany doświadczeń, promocji osiągnięć oraz realizacji wspólnych przedsięwzięć i inwestycji.

Związek Subregionu Centralnego zgodnie z przyjętym statutem był Instytucją Pośredniczącą RPO WSL 2014-2020 dla wdrażania instrumentu ZIT. W perspektywie 2021-2027 Związek będzie koordynował wdrożenie tego narzędzia rozwoju w subregionie, między innymi poprzez opracowanie i realizowanie strategii rozwoju ponadlokalnego.

- **Związek gmin Jurajskich**

Związek Gmin Jurajskich, jest dobrowolnym stowarzyszeniem gmin położonych na Wyżynie Krakowsko-Częstochowskiej. Gmina Kroczyce jako jedna z gmin jurajskich jest członkiem związku.



Do zadań Związku należy w szczególności :

- a. turystyczne promowanie terenów jurajskich i wspieranie rozwoju turystyki na terenie gmin członkowskich poprzez publikacje i akcje promocyjne, dbanie o infrastrukturę turystyczną, w szczególności o szlaki turystyczne, atrakcje turystyczne, podnoszenie poziomu bezpieczeństwa turystów, pomoc w nawiązywaniu kontaktów z partnerami krajowymi i zagranicznymi pragnącymi inwestować na terenie Jury,
- b. prezentowanie stanowiska członków Związku wobec innych organizacji i władz państwowych,
- c. podtrzymywanie tradycji narodowej, pielęgnowania polskości oraz rozwoju świadomości narodowej, obywatelskiej i kulturowej na terenie Jury Krakowsko - Częstochowskiej,
- d. działalność wspomagająca rozwój wspólnot i społeczności lokalnych,
- e. działalność wspomagająca rozwój ekologii i ochrony zwierząt oraz ochrony dziedzictwa przyrodniczego Jury Krakowsko - Częstochowskiej,
- f. działania na rzecz integracji europejskiej oraz rozwijania kontaktów i współpracy między społecznościami gmin członkowskich i społecznościami innych państw europejskich,
- g. rozwój krajoznawstwa oraz wypoczynku dzieci i młodzieży na obszarze Jury Krakowsko - Częstochowskiej,
- h. zbieranie, opracowywanie i popularyzacja projektów budownictwa mieszkaniowego, rekreacyjnego,
- i. konsultowanie strategii i planów rozwoju i zagospodarowania o charakterze regionalnym,
- j. opiniowanie projektów aktów prawnych, zwłaszcza dotyczących turystyki, samorządności terytorialnej i ochrony środowiska ,
- k. upowszechniania i ochrony wolności i praw człowieka oraz swobód obywatelskich, a także działań wspomagających rozwój demokracji na rzecz mieszkańców gmin członkowskich,
- l. współpraca z podmiotami, których zakres działania jest zbieżny z zadaniami statutowymi Związku,
- m. rozwój kultury, sztuki, ochrona dóbr kultury, zachowanie regionalnych tradycji na obszarze Jury Krakowsko - Częstochowskiej,
- n. upowszechniania kultury fizycznej i sportu, w szczególności w zakresie działań rekreacyjnych i sportowych popularyzujących teren Jury Krakowsko - Częstochowskiej,



- o. wspieranie nauki, edukacji, oświaty i wychowania, w szczególności poprzez działania edukacyjne i szkoleniowe wspierające rozwój turystyki dla gmin członkowskich i ich mieszkańców,
- p. działania wspomagające rozwój gospodarczy, w tym rozwój przedsiębiorczości w zakresie turystyki na terenie gmin członkowskich,
- a. promocja zatrudnienia i aktywizacji zawodowej w branży turystycznej, osób pozostających bez pracy i zagrożonych zwolnieniem z pracy oraz organizowanie wolontariatu na terenie gmin członkowskich,
- b. działania wspomagające technicznie, szkoleniowo, informacyjnie lub finansowo organizacje pozarządowe oraz podmioty prowadzące działalność pożytku publicznego, w zakresie zbieżnym z działalnością statutową Związku,
- c. stworzenie i prowadzenie systemu informacji turystycznej dotyczącej Jury Krakowsko-Częstochowskiej poprzez sieć punktów informacji turystycznej.
 - **Związek Gmin Wiejskich Rzeczypospolitej Polskiej**

Gmina Kroczyce jako Gmina wiejska jest członkiem Związku Gmin Wiejskich Rzeczypospolitej Polskiej.

Misją Związku jest służba na rzecz społeczności gmin wiejskich a szczególnie pomoc w wysiłkach skierowanych na:

- rozwój demokracji lokalnej,
- stworzenie warunków lokalnego rozwoju gospodarczego,
- integrację gmin i rozwój samorządności lokalnej.

Podstawowym celem Związku jest integracja samorządów wiejskich i rozwiązywanie typowych problemów tego środowiska. Wspólne działania za pośrednictwem Związku pomagają w sposób zorganizowany walczyć o interesy członków. Działania ZGW RP są prowadzone na wielu płaszczyznach. Dotyczą zarówno negocjacji z Rządem, konsultacji w Parlamencie, wymiany doświadczeń pomiędzy członkami, jak i działań w celu gospodarczego i kulturalnego rozwoju gmin wiejskich.

2.9 Walory przestrzenno - środowiskowe

Gmina Kroczyce charakteryzuje się bardzo atrakcyjnym położeniem pod względem środowiskowym.

Na terenie Gminy znajdują się tereny Natura 2000, park krajobrazowy, rezerwat przyrody oraz obszary chronionego krajobrazu. Tak atrakcyjne przyrodniczo tereny sprawiają, iż Gmina posiada bardzo duży potencjał do rozwoju turystyki.



Mieszkańcy gminy Kroczyce podczas przeprowadzonej ankietyzacji potwierdzili unikatowy pod względem przyrodniczym charakter gminy.

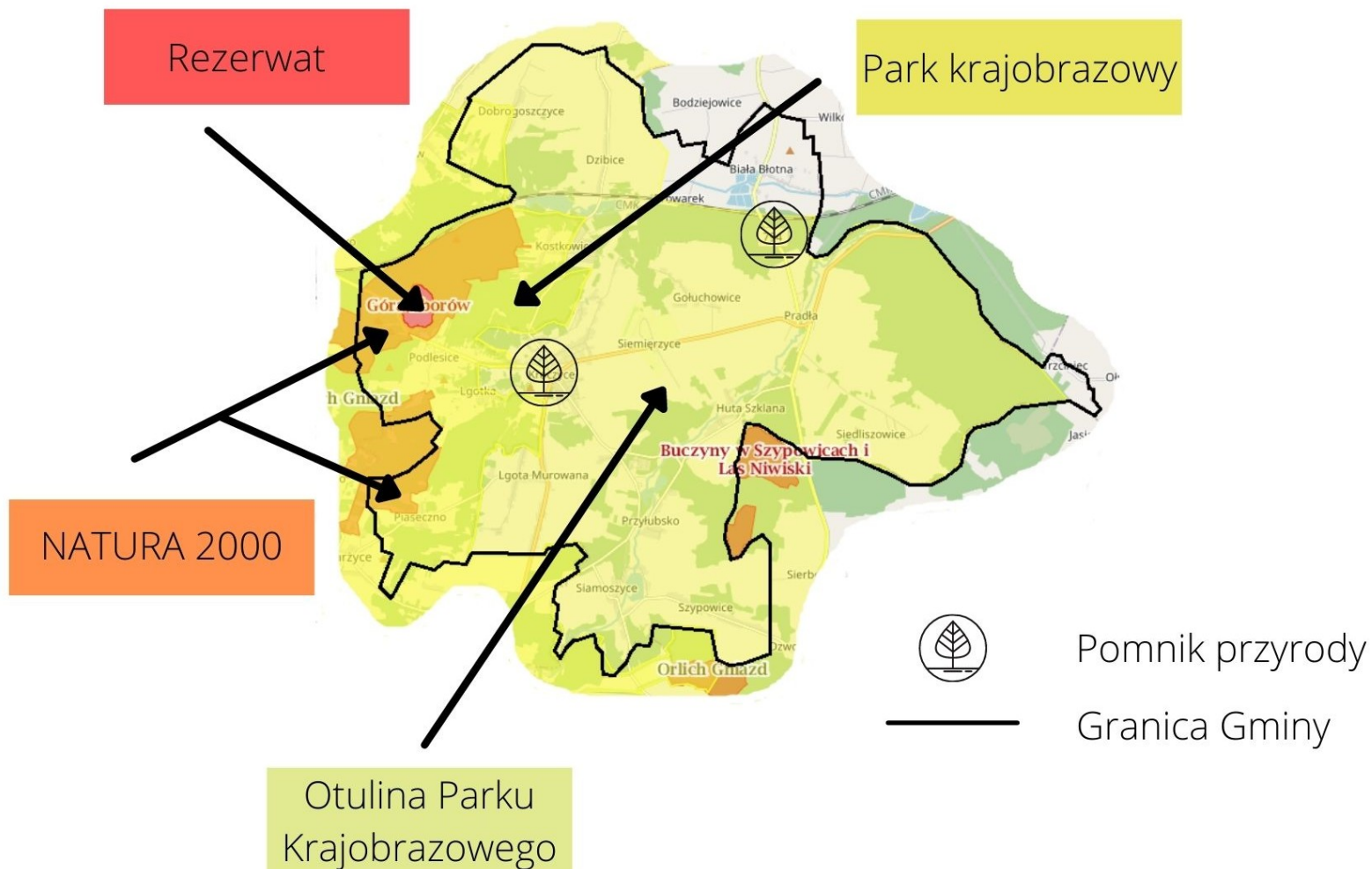
Mieszkańcy gminy pozytywnie ocenili również stan środowiska naturalnego gminy.

Niewątpliwie dzięki staraniom władz gminnych znacznie poprawił się stan powietrza atmosferycznego na terenie gminy (gmina zrealizowała liczne projekty prośrodowiskowe m.in. montaż instalacji solarnych w obrębie budynków mieszkalnych na terenie gminy, termomodernizację budynków publicznych, modernizację i rozwój infrastruktury sieciowej). Wszystkie te działania przyczyniły się również do wzrostu świadomości społecznej związanej z koniecznością realizacji działań wpływających na poprawę stanu środowiska naturalnego.

Zdaniem ankietowanych mieszkańców Gminy należy nadal promować atrakcje turystyczne Gminy.



Mapa 1 Obszary cenne przyrodniczo na obszarze gminy



Źródło: Opracowanie własne w oparciu o <http://geoserwis.gdos.gov.pl>



3 Cele strategiczne rozwoju w wymiarze społecznym, gospodarczym i przestrzennym

3.1 Analiza SWOT dla Gminy Kroczyce

Przeprowadzona diagnoza społeczno - gospodarczo - przestrzenna pozwoliła na zdefiniowanie słabych i mocnych stron jednostki oraz identyfikację szans i zagrożeń w wymiarze społecznym, gospodarczym i przestrzennym.

Analiza SWOT to podstawowe narzędzie analizy strategicznej, służące do określenia najlepszych kierunków rozwoju i potencjału badanego obszaru. W przypadku niniejszego opracowania obszarem tym będzie Gmina Kroczyce. Analiza nie obejmuje jedynie gminy jako jednostki terytorialnej z jej danymi cechami fizycznymi (np. atrakcyjne turystycznie ukształtowanie terenu), ale również jako środowisko zamieszkania, którego cechy kształtuje społeczna ludność i samorząd gminy oraz czynniki zewnętrzne.

Poniżej przedstawiono analizę SWOT Gminy będącą punktem wyjścia dla zidentyfikowania celu strategicznego strategii oraz celów operacyjnych i szczegółowych.

Analizę przeprowadzono w odniesieniu do trzech zasadniczych uwarunkowań: społecznego, gospodarczego i przestrzennego.

Tabela 2 Analiza SWOT - aspekt społeczny

Aspekt społeczny	
Mocne Strony	Słabe Strony
1. Saldo migracji w gminie wzrasta. 2. Dobrze oceniony przez mieszkańców gminy poziom opieki zdrowotnej oraz edukacyjno-wychowawczej. 3. Urozmaicona oferta kulturalna Gminy. 3. Wysoka pozycja Gminy w rankingu samorządów (240 pozycja Gminy na 1533 gminy wiejskich poddanych ocenie), wskazująca na bardzo dobre warunki życia w gminie.	1. Przyrost naturalny w gminie maleje. 2. Nieznaczny spadek liczby mieszkańców Gminy (związany ze starzeniem się społeczeństwa). 3. Zwiększająca się liczba osób w wieku poprodukcyjnym (starzenie się społeczeństwa). 4. Występujące patologie społeczne (alkoholizm, akty wandalizmu jako główne problemy społeczne). 5. Niewystarczająca liczba miejsc dedykowanych młodzieży.
Szanse	Zagrożenia
1. Moda na osiedlanie się w miejscowościach podmiejskich, dobrze skomunikowanymi z dużymi miastami. 2. Dalsza poprawa jakości życia w gminie za sprawą m.in. rozbudowy infrastruktury wod.- kan., poprawy komunikacji w gminie (wzrost liczby mieszkańców, ograniczenie emigracji). 3. Dialog z młodzieżą gminną w celu określenia ich potrzeb oraz rozwój dedykowanej młodzieży miejsc spędzenia czasu wolnego.	1. Emigracja osób młodych poza teren wiejskich gmin wiejskich (spadająca atrakcyjność gminy jako potencjalnego miejsca zamieszkania dla osób młodych). 2. Postępujący proces starzenia się społeczeństwa.



Źródło: Opracowanie własne na podstawie wyników z przeprowadzonej diagnozy

Tabela 3 Analiza SWOT - aspekt gospodarczy

Aspekt gospodarczy	
Mocne Strony	Słabe Strony
<ol style="list-style-type: none">1. Wzrastająca i dobrze rozwinięta oferta turystyczna (w tym agroturystyka).2. Zmniejszająca się stopa bezrobocia na terenie Gminy.3. Gotowość mieszkańców do zakładania gospodarstw z częściową lub całkowitą uprawą ekologiczną.	<ol style="list-style-type: none">1. Brak obwodnicy Kroczyce powodujący niski stopień zainwestowania terenów pod działalność gospodarczą.2. Słabo zauważalne działania promujące gminę jako miejsca do prowadzenia biznesu.3. Wiejski charakter gminy, opartej na rolnictwie i dostarczaniu usług turystycznych, warunkuje zasadniczo jednolite wykształcenie mieszkańców, co ogranicza potencjał dostępu do różnorodnie wykształconych pracowników dla przyszłych inwestorów.4. Położenie większości terenu gminy na obszarze chronionym, cennym przyrodniczo, co ogranicza możliwości inwestowania na terenie Gminy.5. Bliskie położenie strefy ekonomicznej w Zawierciu.6. Brak zgazyfikowania Gminy.
Szanse	Zagrożenia
<ol style="list-style-type: none">1. Dalszy rozwój gospodarczy Gminy za sprawą rozwoju rozpoznawalnego produktu turystycznego (zwłaszcza w kontekście atrakcyjnych przyrodniczo terenów Gminy).2. Wzmocnienie współpracy pomiędzy lokalnymi przedsiębiorcami, a władzami gminnymi.3. Poprawa warunków do rozwoju działalności gospodarczej (budowa obwodnicy, gazyfikacja Gminy, położenie strefy ekonomicznej w Zawierciu - szansa na nawiązanie współpracy z miastem),4. Rozwój turystyki krajoznawczej (moda na spędzanie czasu wolnego na Jurze).5. Plany budowy obwodnicy Kroczyce i Pradę.6. Plany budowy sieci gazowniczej na terenie Gminy Kroczyce.	<ol style="list-style-type: none">1. Wprowadzenie ograniczeń związanych z stanem epidemicznym w kraju (lockdown branży turystycznej i rekreacyjnej).2. Ograniczenie zewnętrznych środków finansowych (dotacji).3. Agresywna promocja turystyczna sąsiednich gmin, skupiająca uwagę turystów kierunkowo na jednej gminie Jury Krakowsko-Częstochowskiej.

Źródło: Opracowanie własne na podstawie wyników z przeprowadzonej diagnozy



Tabela 4 Analiza SWOT - aspekt przestrzenny

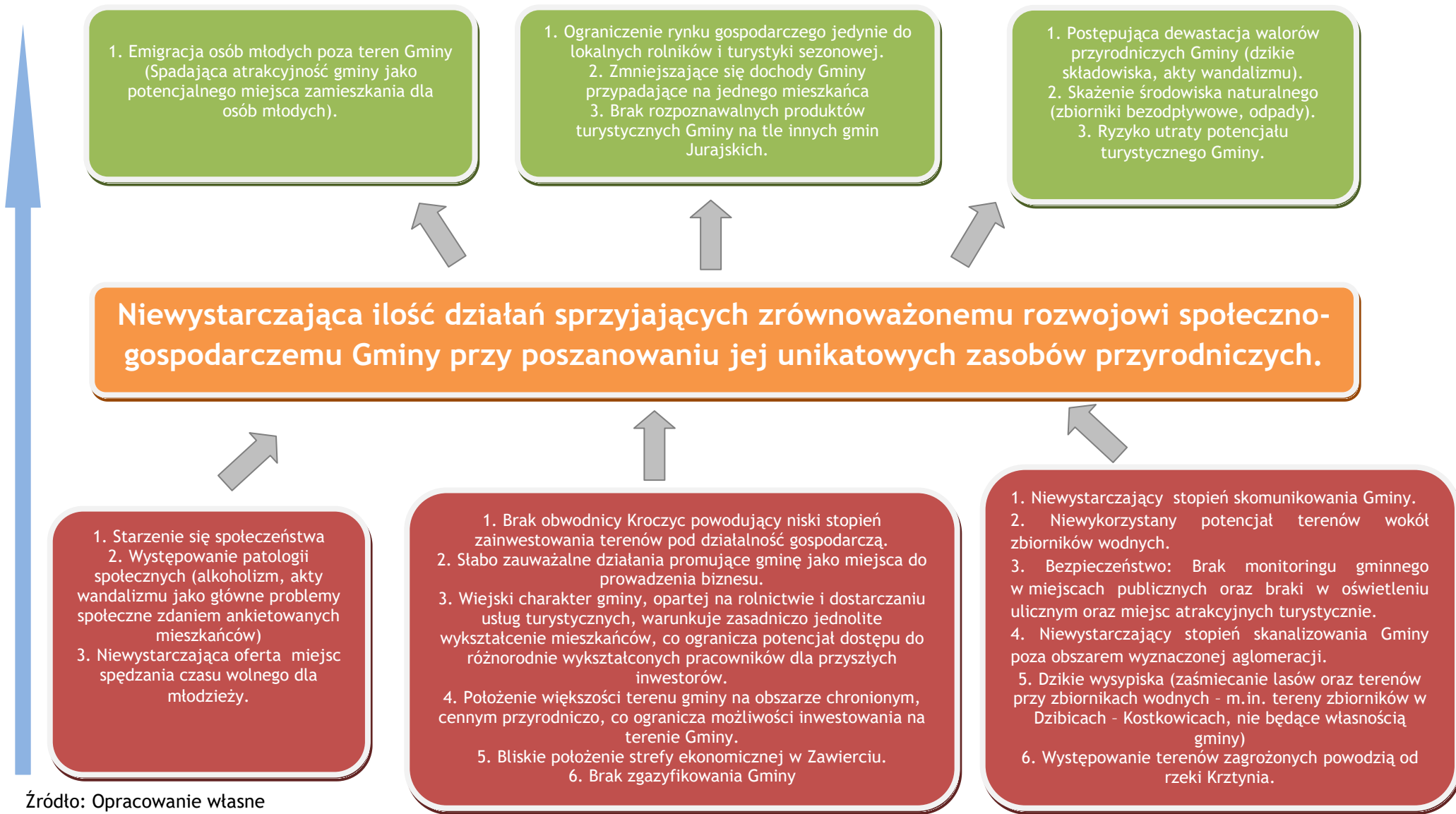
Aspekt przestrzenny	
Mocne Strony	Słabe Strony
<p>1. Bardzo atrakcyjne walory przyrodnicze Gminy. 2. Wzrost liczby nowych gospodarstw domowych. 3. Poprawa jakości środowiska za sprawą wzrostu udziału energii pochodzącej z OZE. 4. Duża ilość działek pod zabudowę mieszkaniową.</p>	<p>1. Niewystarczający stopień skomunikowania Gminy. 2. Niewykorzystany potencjał terenów wokół zbiorników wodnych. 3. Bezpieczeństwo: Brak monitoringu gminnego w miejscach publicznych oraz braki w oświetleniu ulicznym oraz miejsc atrakcyjnych turystycznie. 4. Niewystarczający stopień skanalizowania Gminy poza obszarem wyznaczonej aglomeracji. 5. Dzikie wysypiska (zaśmiecanie lasów oraz terenów przy zbiornikach wodnych - m.in. tereny wokół zbiorników wodnych - okolice Kostkowic, Dzibic, nie będące własnością, ani w dysponowaniu gminy). 6. Występowanie terenów zagrożonych powodzią od rzeki Krztynia.</p>
Szanse	Zagrożenia
<p>1. Poprawa jakości przestrzeni publicznej poprzez zagospodarowanie atrakcyjnych turystycznie i rekreacyjnie terenów. 2. Poprawa jakości środowiska naturalnego za sprawą dalszej rozbudowy sieci wod.-kan. 3. Wzmocnienie potencjału komunikacyjnego Gminy. 4. Ograniczenie aktów wandalizmu w przestrzeni publicznej (współpraca Władz Gminnych z pracownikami posterunku policji w Kroczytach). 5. Wzrost świadomości społecznej w zakresie konieczności ochrony przyrody (ograniczenie aktów wandalizmu)</p>	<p>1. Pogłębiające się zmiany klimatyczne negatywnie oddziałujące na tereny cenne przyrodniczo w gminie. 2. Ograniczenie dotacji ze środków UE. 3. Niska świadomość ekologiczna turystów mogąca prowadzić do częściowego zniszczenia zasobów przyrodniczych gminy. 4. Negatywne oddziaływanie na środowisko naturalne gminy sąsiednich aglomeracji miejskich.</p>

Źródło: Opracowanie własne na podstawie wyników z przeprowadzonej diagnozy

Przedstawiona wyżej analiza SWOT stanowiła punkt wyjścia do zdefiniowania drzewa problemów, które z kolei pozwoli na zdefiniowanie celów rozwoju Gminy w perspektywie do 2030 roku.



Tabela 5 Drzewo problemów



Źródło: Opracowanie własne



3.2 Wizja oraz cele rozwoju Gminy

Wizja jest opisem pożądanego wizerunku gminy w odległej lecz wyraźnie zdefiniowanej przyszłości docelowo w roku 2030. Zakłada się przy tym, że realizacja wizji możliwa będzie przy zaistnieniu wszystkich korzystnych uwarunkowań do jej realizacji (zagrożenia zdiagnozowane w analizie SWOT nie wystąpią, a zdefiniowane szanse zostaną wykorzystane).

Zdefiniowana wizja rozwoju Gminy w 2030 roku brzmi:

W roku 2030 Gmina Kroczyce to „Perła Polskiego Krajobrazu” atrakcyjna do zamieszkania i zapewniająca dostęp do wielu atrakcji turystycznych bazujących na jej walorach przyrodniczych.

Zdefiniowana wyżej wizja będzie możliwa do osiągnięcia dzięki realizacji wyznaczonego celu strategicznego o długim horyzoncie czasowym oraz celów operacyjnych i szczegółowych (krótkookresowych).

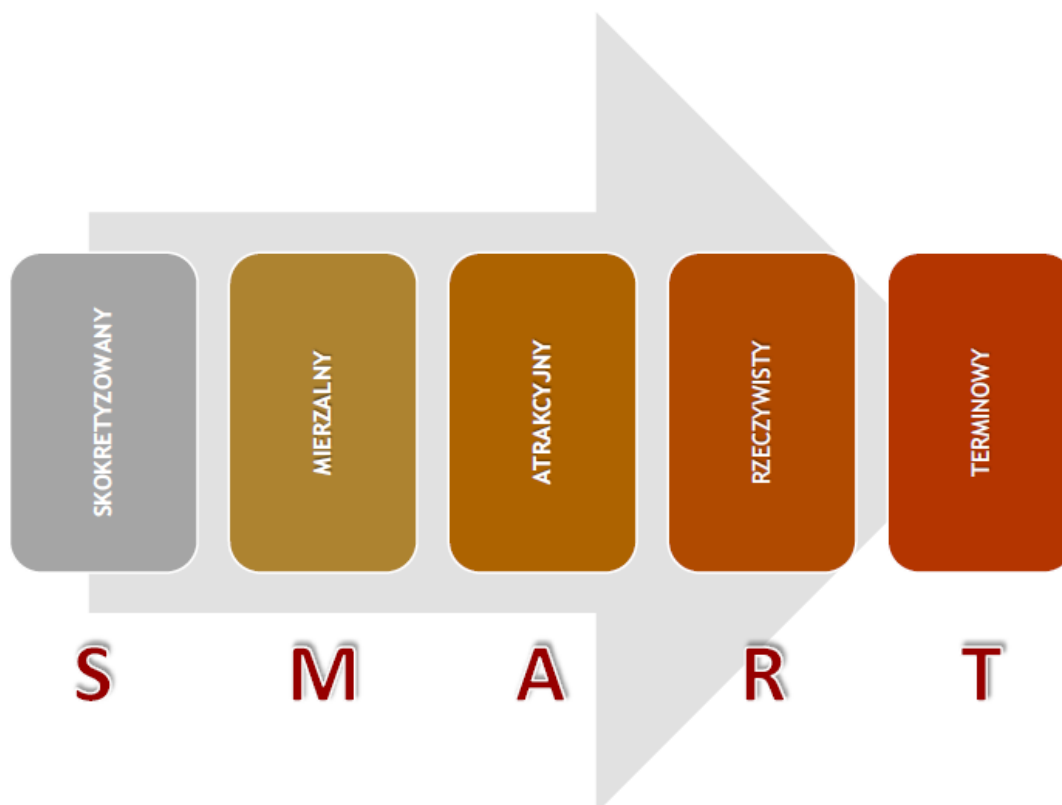
Cele sformułowano w odpowiedzi na problemy zidentyfikowane na etapie diagnostycznym dla lepszego wykorzystania istotnych zasobów i potencjałów Gminy opisanych w powyższych analizach SWOT.

Każdy cel w strategii określony został w sposób SMART (ang. - mądry):

- **SPECIFIC** - konkretny, określony, jasno zdefiniowany, dokładny,
- **MEASURABLE** - mierzalny, możliwy do wyrażenia w przyjętych jednostkach miary,
- **ATTAINABLE** - atrakcyjny, osiągalny, możliwy do zrealizowania,
- **REALISTIC** - realistyczny przy istniejących zasobach,
- **TIME-BOUNDED** - zdefiniowany, określony w czasie.



Rysunek 3 Cele wyznaczone metodą SMART



Źródło: Opracowanie własne

Celem strategicznym dla Gminy Kroczyce jest:

Realizacja działań sprzyjających zrównoważonemu rozwojowi społeczno-gospodarczemu Gminy przy uwzględnieniu jej zasobów przyrodniczych.

Cel strategiczny będzie realizowany poprzez cele operacyjne obejmujące obszar społeczny, przestrzenny i gospodarczy.

Osiągnięcie celów operacyjnych będzie możliwe dzięki osiągnięciu założeń celów szczegółowych i przypisanym im kierunkom działań.



Cel operacyjny I - Wzrost rozwoju społecznego Gminy Kroczyce.

Cele szczegółowe I:

- C.I.1. Rozwój warunków do tworzenia atrakcyjnej oferty kulturalnej, rekreacyjnej oraz edukacyjnej w gminie.
- C.I.2. Poprawa jakości życia mieszkańców.
- C.I.3. Budowanie postaw społecznych mieszkańców Gminy.

Cel operacyjny II - Wsparcie rozwoju gospodarczego w Gminie Kroczyce.

Cele szczegółowe II:

- C.II.1. Aktywny dialog sektora publiczno - prywatnego.
- C.II.2. Promocja produktów turystycznych Gminy.
- C.II.3. Tworzenie warunków do rozwoju sektora MŚP.
- C.II.4. Poprawa dostępności komunikacyjnej Gminy.

Cel operacyjny III - Zachowania dziedzictwa przyrodniczego przy jednoczesnej poprawie jakości środowiska naturalnego


Cele szczegółowe III:

- C.III.1. Przeciwdziałanie degradacji zasobów przyrodniczych i kulturowych w gminie.
- C.III.2. Poprawa jakości środowiska naturalnego.
- C.III.3. Edukacja ekologiczna mieszkańców gminy.

Realizacja każdego z celów operacyjnych możliwa będzie za sprawą konsekwentnej realizacji konkretnych kierunków działań (wpisujących się w powyżej zdefiniowane cele szczegółowe), które wdrażane będą z kolei poprzez działania o charakterze inwestycyjnym, szkoleniowym, informacyjno-promocyjnym.



Rysunek 4 Wzajemne oddziaływanie wizji, celów i kierunków działań



Źródło: Opracowanie własne



4 Kierunki działań podejmowanych dla osiągnięcia celów strategii

W tej części strategii zostają przedstawione kierunki działań kluczowe z punktu widzenia osiągnięcia zakładanej wizji rozwoju gminy do roku 2030.

Zidentyfikowane kierunki działań stanowią odpowiedź na zdiagnozowane problemy zgłaszane podczas badania ankietowego mieszkańców Gminy oraz w trakcie spotkań z przedstawicielami samorządu gminnego.

Działania zostały przypisane odpowiednim celom społecznym, gospodarczym i przestrzennym. Nie mniej jednak pomimo przyjętego przyporządkowania, należy wskazać, iż niektóre z działań mają oddziaływanie szersze tzn. będą przyczyniać się jednocześnie do osiągnięcia kilku zdefiniowanych celów z różnych obszarów (zarówno społecznego i gospodarczego jak i przestrzennego), występujący efekt synergii (szerszego oddziaływania) pozwoli na szybsze i bardziej kompleksowe osiągnięcie zakładanego celu strategicznego i zdefiniowanej wizji rozwoju.



Tabela 6 Kierunki działań przypisane zidentyfikowanym celom strategii

Cel strategiczny					
Realizacja działań sprzyjających zrównoważonemu rozwojowi społeczno-gospodarczemu Gminy przy uwzględnieniu jej zasobów przyrodniczych					
Ogólny cel operacyjny I Wzrost rozwoju społecznego Gminy Kroczyce		Ogólny cel operacyjny II Wsparcie rozwoju gospodarczego w Gminie Kroczyce		Ogólny cel operacyjny III Zachowania dziedzictwa przyrodniczego przy jednoczesnej poprawie jakości środowiska naturalnego	
Szczegółowe cele I	Kierunek działań	Szczegółowe cele II	Kierunek działań	Szczegółowe cele III	Kierunek działań
C.I.1. Rozwój warunków do tworzenia atrakcyjnej oferty kulturalnej, rekreacyjnej oraz edukacyjnej w gminie.	K.C.I.1.1., „Młodzi mają głos” - integracji dialog z młodzieżą Gminy Kroczyce. K.C.I.1.2. Promocja oraz rozwój oferty rekreacyjnej na terenie Gminy Kroczyce. K.C.I.1.3. Promocja i kultywowanie tradycji i folkloru na terenie gminy. K.C.I.1.4. Organizacja kursów edukacyjnych dla mieszkańców gminy w zakresie zdiagnozowanych potrzeb, przy uwzględnieniu	C.II.1. Aktywny dialog sektora publiczno - prywatnego	KC.II.1.1. Organizacja spotkań biznesowych na terenie Gminy.	C.III.1. Przeciwdziałanie degradacji zasobów przyrodniczych i kulturowych w gminie	K. C.III.1.1. Ochrona stanu dziedzictwa kulturowego i przyrodniczego w gminie.



	<p>otrzymania zewnętrznego dofinansowania.</p> <p>K.C.I.1.5. Poprawa jakości infrastruktury edukacyjnej, w tym poprawa dostępności do oferty edukacyjnej dla osób z niepełnosprawnościami</p>				
<p>C.I.2. Poprawa jakości życia mieszkańców</p>	<p>K.C.I.2.1. Kontynuacja programów profilaktycznych w gminie.</p> <p>K.C.I.2.2. Poprawa bezpieczeństwa publicznego na terenie Gminy.</p>	<p>C.II.2. Promocja produktów turystycznych Gminy</p>	<p>K.C.II.2.1. Stworzenie realnego planu działań promocyjnych Gminy.</p> <p>K.C.II.2.2. Wykorzystanie potencjału lokalnych organizacji społecznych i gospodarczych do działań promocyjnych Gminy.</p> <p>K.C.II.2.3. Modernizacja oznakowania ścieżek rowerowych.</p>	<p>C.III.2. Poprawa jakości środowiska naturalnego</p>	<p>K.C.III.2.1. Rozbudowa i modernizacja infrastruktury wodociągowej i kanalizacyjnej w Gminie.</p> <p>K.C.III.2.2. Ograniczenie niskiej emisji na terenie Gminy.</p> <p>K.C.III.2.3. Wzrost udziału energii pochodzącej z OZE w ogólnym bilansie energetycznym Gminy.</p> <p>K.C.III.2.4. Likwidacja dzikich wysypisk.</p> <p>K.C.III.2.5. Usuwanie azbestu.</p>



C.I.3. Budowanie postaw społecznych mieszkańców Gminy	K.C.I.3.1. Przeciwdziałanie wykluczeniu społecznemu poprzez budowanie więzi społecznych.	C.II.3. Tworzenie warunków do rozwoju sektora MŚP	K.C.II.3.1. Zwiększenie dostępności do terenów inwestycyjnych w gminie.	C.III.3 Edukacja ekologiczna mieszkańców gminy	K.C.III.3.1. Organizacja spotkań i wydarzeń promujących ekologiczne postawy społeczne.
		C.II.4. Poprawa dostępności komunikacyjnej Gminy	K.C.II.4.1. Modernizacja dróg gminnych.		

Źródło: Opracowanie własne



5 Oczekiwane rezultaty planowanych działań, w tym w wymiarze przestrzennym, oraz wskaźniki ich osiągnięcia.

Kolejnym etapem prac nad strategią jest określenie rezultatów planowanych działań. Przedstawione w poprzednim rozdziale kierunki działań przypisane do zidentyfikowanych celów szczegółowych w przedmiotowym rozdziale zostały szerzej opisane wraz z przedstawieniem horyzontu czasowego ich realizacji oraz wskazaniem podmiotów odpowiedzialnych i współodpowiedzialnych jak i szacowanych kosztów ich realizacji.

Dodatkowo przedstawiono wskaźniki rezultatu zdefiniowane z nazwy i jednostki. Niestety na etapie prac nad dokumentem nie wszystkie wskaźniki rezultatu można zdefiniować liczbowo, gdyż działania wykazują tendencję rozwojową. Przyjmuje się zasadę, iż w przypadku gdy dany wskaźnik nie jest liczbowo określony należy przyjąć, iż musi on przyjąć wartość ≥ 0 .



Tabela 7 Opis kierunków działań - obszar społeczny

<u>Ogólny cel operacyjny I</u>					
Wzrost rozwoju społecznego Gminy Kroczyce					
C.I.1. Rozwój warunków do tworzenia atrakcyjnej oferty kulturalnej, rekreacyjnej oraz edukacyjnej w gminie.					
Kierunek działań	Opis działania	Szacowany czas realizacji	Szacowane koszty realizacji [zł]	Podmioty/ instytucje odpowiedzialne za realizację działania	Zdefiniowane wskaźniki rezultatu
K.C.I.1.1. „Młodzi mają głos” - młodzi dialog z młodzieżą Gminy Kroczyce	Podczas prac diagnostycznych zidentyfikowano potrzebę stworzenia miejsc integracji młodzieży gminnej. Ankietowani mieszkańcy Gminy wskazali, iż w obrębie jednostki brak wystarczającej liczby miejsc spędzania czasu wolnego dedykowanych młodzieży. W celu zniwelowania tego problemu należy podjąć szerokie prace nad dialogiem z młodymi mieszkańcami Gminy, by szczegółowo poznać ich potrzeby i oczekiwania. Zaplanowany do realizacji program integracji dla młodzieży ma być dokumentem stworzonym przez młodych i dedykowanym młodzieży gminnej. Ma on stanowić swoistą mapę drogową dla przyszłych zamierzeń o charakterze inwestycyjnym i nie inwestycyjnym wpływających na poprawę jakości życia młodzieży gminnej.	2022-2023	bezkosztowo	Wybrana Grupa młodzieży gminnej przy współpracy z przedstawicielami DK i UG.	Spotkania z młodzieżą - szt. Oferta kulturalno - rekreacyjna dla młodzieży - szt. Liczba działań/inwestycji w infrastrukturę służącą młodzieży - szt. <i>Źródło: Dane UG w Kroczycach</i>



<p>K.C.I.1.2. Rozwój oferty rekreacyjnej na terenie Gminy Kroczyce</p>	<p>Rozwój oferty rekreacyjnej na terenie Gminy odbywać się będzie m.in. za sprawą stworzenia nowego produktu turystycznego jakim będzie zagospodarowany na potrzeby rekreacyjne zbiornik wodny w Przytubsku. Powyższa inwestycja będzie rozpoznawalnym nowym produktem w szerokiej ofercie turystycznej Gminy.</p> <p>Kolejną inwestycją wpływającą na rozwój oferty rekreacyjnej będzie remont basenu otwartego przy amfiteatrze w Kroczycach.</p> <p>Władze gminne systematycznie podnosić będą jakość oferty rekreacyjnej Gminy. Kroczyce są Gminą jurajską, którą cechują unikatowe wartości przyrodnicze, i to właśnie zrównoważone wykorzystanie zielono-niebieskiej infrastruktury na terenie Gminy jest kluczowym aspektem determinującym rozwój ruchu turystycznego Gminy. W przedmiotowe działanie wpisywać się będą wszystkie zadania mające bezpośredni wpływ na rozwój oferty</p>	<p>2022-2028</p>	<p>15 mln</p>	<p>Przedstawiciele UG w Kroczycach</p>	<p>Kompleksowe zagospodarowanie zbiornika w Przytubsku -1 szt.</p> <p>Liczba działań wpływających na rozwój oferty turystycznej Gminy - szt.</p> <p><i>Źródło: Dane UG w Kroczycach</i></p>
--	--	------------------	---------------	--	---



	turystycznej Gminy m.in. tworzenie miejsc wypoczynku dla kamperów.				
K.C.I.1.3. Promocja i kultywowanie tradycji i folkloru na terenie gminy.	Działanie obejmuje dalszą promocję i wsparcie działalności lokalnych grup promujących tradycję i folklor na terenie Gminy tj. m.in. kół gospodyń wiejskich, Zespołu Pieśni i Tańca Ziemia Kroczycka.	2022-2030	300 tys.	Przedstawiciele DK w Kroczycach	Liczba imprez kulturalnych organizowanych na terenie Gminy - szt. <i>Źródło: Raport DK</i>
K.C.I.1.4. Organizacja kursów edukacyjnych dla mieszkańców gminy w zakresie zdiagnozowanych potrzeb, przy uwzględnieniu otrzymania zewnętrznego dofinansowania.	Działanie obejmuje wsparcie mieszkańców w zakresie działań edukacyjnych dostosowanych do zgłaszanych przez nich potrzeb. Działania edukacyjne (m.in. szkolenia, kursy) przyczyniać się będą do: - przeciwdziałania bezrobociu (podniesienie kompetencji zawodowych), - wzrostu samorozwoju mieszkańców, - wzrostu poczucia własnej niezależności, - przeciwdziałania wykluczeniu społecznemu, - realizacji polityki społecznej Gminy.	2022-2030	50 tys.	Przedstawiciele GOPS w Kroczycach przy współpracy z pracownikami UG.	Liczba spotkań o charakterze edukacyjno-doradczym - szt. <i>Źródło: Raport GOPS w Kroczycach</i>



K.C.I.1.5. Poprawa jakości infrastruktury edukacyjnej, w tym poprawa dostępności do oferty edukacyjnej dla osób z niepełnosprawnościami	Działanie obejmuje poprawę infrastruktury edukacyjnej na terenie gminy w postaci prac mających na celu przywrócenie obiektów do obowiązujących standardów wraz z dostosowaniem budynków, pomieszczeń dla osób z niepełnosprawnościami.	2022-2030	2,5 mln	Przedstawiciele UG w Kroczycach	Liczba zmodernizowanej infrastruktury edukacyjnej - szt. Liczba obiektów edukacyjnych dostosowanych do potrzeb osób z niepełnosprawnościami - szt. <i>Źródło: Raport UG w Kroczycach</i>
C.I.2. Poprawa jakości życia mieszkańców					
K.C.I.2.1. Kontynuacja programów profilaktycznych w gminie	Kontynuacja programów profilaktycznych w gminie	2022-2030	50 tys.	Przedstawiciele UG w Kroczycach wraz z pracownikami GOPS	Liczba kontynuowanych programów profilaktycznych w gminie - szt. <i>Źródło: Raport GOPS w Kroczycach</i>
K.C.I.2.2. Poprawa bezpieczeństwa publicznego na terenie Gminy	Zadanie obejmuje montaż monitoringu w przestrzeniach publicznych Gminy oraz rozbudowa/modernizację oświetlenia ulicznego i miejsc atrakcji turystycznych	2022-2030	1 750 tys.	Przedstawiciele UG w Kroczycach przy współpracy z Komunalnym Zakładem Budżetowym.	Montaż monitoringu gminnego - 1 komplet. Rozbudowa/modernizacja oświetlenia ulicznego i miejsc atrakcji turystycznych - szt. <i>Źródło: Raport KZB w Kroczycach</i>



C.1.3. Budowanie postaw społecznych mieszkańców Gminy					
K.C.1.3.1. Przeciwdziałanie wykluczeniu społecznemu poprzez budowanie więzi społecznych	Działanie ma na celu przeciwdziałanie wykluczeniu społecznemu oraz budowanie więzi społecznych pomiędzy mieszkańcami Gminy. Realizacja powyższych założeń odbywać się będzie m.in. poprzez kontynuację dotychczasowych wydarzeń dedykowanych mieszkańcom Gminy (dotychczasowa oferta Domu Kultury) oraz poprzez wdrażanie nowych imprez przy wykorzystaniu dostępnej oraz rozwijającej się oferty rekreacyjnej.	2022-2030	100 tys.	Przedstawiciele UG w Kroczycach we współpracy z DK oraz GOPS.	Liczba imprez o charakterze kulturalno-rozrywkowym dedykowana mieszkańcom Gminy - szt. <i>Źródło: Roczne raporty o stanie Gminy</i>

Źródło: Opracowanie własne



Tabela 8 Opis kierunków działań - obszar gospodarczy

Ogólny cel operacyjny II					
Wsparcie rozwoju gospodarczego w Gminie Kroczyce					
C.II.1. Aktywny dialog sektora publiczno - prywatnego					
Kierunek działań	Opis działania	Szacowany czas realizacji	Szacowane koszty realizacji	Podmioty/ instytucje odpowiedzialne za realizację działania	Zdefiniowane wskaźniki rezultatu
KC.II.1.1. Organizacja spotkań biznesowych na terenie Gminy	Celem wprowadzenia aktywnego dialogu władz samorządowych i podległych mu jednostek z sektorem gospodarczym w gminie zaplanowano organizację spotkań biznesowych.	2022-2023	10 tys.	UG w Kroczycach lub dedykowane wydarzeniom gminne jednostki organizacyjne.	Liczba spotkań biznesowych - szt. Liczba wspartych przedsiębiorstw -szt. <i>Źródło: Roczny raport z przebiegu spotkań biznesowych</i>
C.II.2. Promocja produktów turystycznych Gminy					
K.C.II.2.1. Stworzenie realnego planu działań promocyjnych Gminy	W związku z planowaną rozbudową obecnej oferty turystyczno-rekreacyjnej Gminy należy podjąć działania przyczyniające się do stworzenia realnego planu działań promocyjnych. Plan działań obejmować będzie kalendarium wydarzeń promocyjnych, podmioty odpowiedzialne za ich wdrożenie,	2022-2030	bezkosztowo	Przedstawiciele UG przy współpracy z DK, placówkami oświatowymi, organizacjami pozarządowymi z terenu Gminy.	Plan działań promocyjnych - 1 szt. <i>Źródło: Informacje o opracowanym dokumencie np. strona internetowa UG.</i>



	oczekiwane rezultaty.				
K.C.II.2.2. Wykorzystanie potencjału lokalnych organizacji społecznych i gospodarczych do działań promocyjnych Gminy	W celu kompleksowego przeprowadzenia działań promocyjnych Gminy należy wykorzystać lokalny potencjał organizacji społecznych oraz podmiotów gospodarczych, między innymi w zakresie: - organizacji imprez wystawienniczych promujących lokalne produkty spożywcze (biobazar), - Promowanie lokalnego arcydzieła (kiermasze świąteczne i okolicznościowe), - organizacja wyjazdów lokalnych artystów oraz grup artystycznych na występy poza teren Gminy.	2022-2030	300 tys.	Przedstawiciele UG w Kroczycach przy współpracy z DK.	Liczba działań promujących lokalne produkty turystyczne - szt. <i>Źródło: Raport DK</i>
K.C.II.2.3 Modernizacja oznakowania ścieżek rowerowych	Władze gminne planują zmodernizować oznakowanie ścieżek rowerowych. Poprawa oznakowania ma na celu ujednoczenie wizerunków graficznych promujących.	2024-2030	50 tys.	Przedstawiciele UG w Kroczycach	Modernizacja oznakowania ścieżek rowerowych - 1 komplet. <i>Źródło: Dane UG w Kroczycach</i>
C.II.3 Tworzenie warunków do rozwoju sektora MŚP					
K.C.II.3.1. Zwiększenie dostępności do terenów inwestycyjnych w	W ramach działania podejmowane będą prace w zakresie dostosowania zapisów Miejscowych Planów Zagospodarowania Przestrzennego do zdiagnozowanych potrzeb	2025-2030	150 tys.	Przedstawiciele UG w Kroczycach.	Liczba zaktualizowanych MPZP - szt. <i>Źródło: Dane UG w Kroczycach</i>



gminie	inwestycyjnych.				
C.II.4 Poprawa dostępności komunikacyjnej Gminy					
<p>K.C.II.4.1. Przebudowa dróg gminnych wraz z Infrastruktura towarzyszącą</p>	<p>Rozwój gospodarczy terenu nierozzerwalnie związany jest z jego dostępnością komunikacyjną. Wysoka jakość dróg, wpływa na wzrost bezpieczeństwa użytkowników ruchu drogowego (zarówno mieszkańców Gminy jak i przyjezdnych turystów). Władze gminne planują kontynuację działań związanych z modernizacją sieci dróg gminnych.</p> <p>W okresie obowiązywania strategii planowana jest również budowa obwodnicy Gminy Kroczyce nie będąca inwestycją realizowaną przez Gminę Kroczyce (inwestycja w ramach programu rządowego budowy 100 obwodnic na lata 2020-2030). Podstawowym celem budowy obwodnicy jest wyprowadzenie ruchu tranzytowego jaki przebiega przez tę miejscowość. Wraz z budowaną obwodnicą Poręby i Zawiercia oraz innymi inwestycjami na drodze krajowej 78 przyczyni się do odciążenia w ruchu drogowym na obszarze obejmującym północno</p>	2022-2030	10 mln. ²	Przedstawiciele UG w Kroczycach przy współpracy z GDDKiA	<p>Długość przebudowanych dróg - mb</p> <p><i>Źródło: Dane UG w Kroczycach</i></p>

² Nie obejmuje kosztów obwodnicy Kroczyce



	wschodnie tereny woj. śl.				
--	---------------------------	--	--	--	--

Źródło: Opracowanie własne



Tabela 9 Opis kierunków działań - obszar przestrzenny

<u>Ogólny cel operacyjny III</u>					
Zachowania dziedzictwa przyrodniczego przy jednoczesnej poprawie jakości środowiska naturalnego					
C.III.1. Przeciwdziałanie degradacji zasobów przyrodniczych i kulturowych Gminy					
Kierunek działań	Opis działania	Szacowany czas realizacji	Szacowane koszty realizacji	Podmioty/ instytucje odpowiedzialne za realizację działania	Zdefiniowane wskaźniki rezultatu
K. C.III.1.1. Ochrona stanu dziedzictwa kulturowego i przyrodniczego w gminie.	<p>W ramach działania wykonywane będą bieżące czynności mające na celu zapobieganie skutkom degradacji dziedzictwa przyrodniczego i kulturowego w Gminie.</p> <p>Zakres zadań dla tego działania jest bardzo wszechstronny, obejmuje on zarówno:</p> <p>Działania interwencyjne:</p> <ul style="list-style-type: none"> - usuwanie skutków negatywnego oddziaływania zmian klimatycznych, - usuwanie dzikich wysypisk, - reagowanie na akty wandalizmu. <p>Działania ochronne długookresowe:</p> <ul style="list-style-type: none"> - tworzenie planów opieki nad zabytkami, - programy ochrony środowiska. 	2022-2023	500 tys.	UG w Kroczycach wraz z Komunalnym Zakładem Budżetowym	<p>Liczba przeprowadzonych działań zapobiegawczych-szt.</p> <p><i>Źródło: Dane UG w Kroczycach</i></p>
C.III.2. Poprawa jakości środowiska naturalnego					



K.C.III.2.1 Rozbudowa i modernizacja infrastruktury wodociągowej i kanalizacyjnej w Gminie	<p>Uporządkowanie gospodarki wodno- ściekowej jest od lat działaniem priorytetowym dla władz gminnych.</p> <p>W ramach działania zaplanowano m.in.</p> <ul style="list-style-type: none">- Rozbudowę sieci kanalizacji sanitarnej w Kroczycach. Wykonana sieć zostanie przyłączona do istniejącej oczyszczalni ścieków w Kostkowicach.³- Budowa sieci kanalizacji sanitarnej w miejscowościach: Gołuchowice, Pradła, Lgota Murowana, Kostkowice (część letniskowa).- Rozbudowa oczyszczalni ścieków w Kostkowicach.- Projekt zagospodarowania osadów ściekowych.- Modernizacja i zagospodarowanie dodatkowych ujęć wodnych.	2022-2030	50 mln.	UG w Kroczycach	<p>Długość wybudowanej sieci kanalizacji sanitarnej - mb.</p> <p>Liczba instalacji do zagospodarowania osadów ściekowych - szt.</p> <p>Liczba zmodernizowanych/ rozbudowanych oczyszczalni ścieków - 1 szt.</p> <p>Liczba zmodernizowanych i zagospodarowanych dodatkowych ujęć wody - szt.</p> <p><i>Źródło: Dane UG w Kroczycach</i></p>
K.C.III.2.3. Ograniczenie niskiej emisji na terenie gminy	<p>Działanie ma na celu kontynuację zadań związanych z ograniczeniem niskiej emisji na terenie Gminy. W ramach działania planowane są:</p> <ul style="list-style-type: none">- Dalsze termomodernizacje budynków publicznych w gminie,	2022-2030	5 mln	UG w Kroczycach	<p>Liczba budynków użyteczności publicznej poddanych termomodernizacji - szt.</p> <p>Liczba wymienionych</p>

³ W razie braku technicznych możliwości podłączenia do sieci /rozbudowy sieci kanalizacyjnej będzie realizowana inwestycja polegająca na budowie przydomowych oczyszczalni ścieków.



	<ul style="list-style-type: none">- Wsparcie mieszkańców przy wymianie przestarzałych indywidualnych źródeł ciepła.- Budowa sieci gazowej⁴				indywidualnych źródeł ciepła na terenie Gminy - szt. <i>Źródło: Dane UG w Kroczycach</i>
K.C.III.2.4. Wzrost udziału energii pochodzącej OZE w ogólnym bilansie energetycznym Gminy.	Kontynuacja działań wpływających na wzrost udziału energii ze źródeł OZE na terenie Gminy. Działanie obejmuje m.in. zadanie pn.: Ekoenergia - montaż instalacji fotowoltaicznych na potrzeby gospodarstw w Gminie Kroczyce. W wyniku realizacji projektu zainstalowanych będzie 500 szt. instalacji o łącznej mocy 1575 kW.	2022-2030	8 mln ⁵	UG w Kroczycach	Liczba zamontowanych instalacji bazujących na OZE - szt. <i>Źródło: Dane UG w Kroczycach</i>
K.C.III.2.4. Likwidacja dzikich wysypisk	Działania mające na celu likwidację nielegalnych składowisk odpadów różnego pochodzenia przede wszystkim z terenów leśnych oraz wokół zbiorników wodnych.	2022-2030	50 tys.	UG w Kroczycach	Liczba interwencji - szt. <i>Źródło: Dane UG w Kroczycach</i>
K.C.III.2.5. Usuwanie azbestu	Kontynuacja działań mających na celu likwidację azbestu z terenu gminy.	2022-2030	300 tys.	UG w Kroczycach	Liczba unieszkodliwionego azbestu - Mg. <i>Źródło: Dane UG w Kroczycach</i>

⁴ Budowa sieci gazowej nie stanowi kosztów Gminy, a Polskiej Spółki Gazowniczej

⁵ Finansowanie z EFRR



C.III.3 Edukacja ekologiczna mieszkańców gminy					
K.C.III.3.1 Organizacja spotkań i wydarzeń promujących ekologiczne postawy społeczne.	Działanie ma na celu podniesienie świadomości ekologicznej różnych grup wiekowych mieszkańców Gminy. W ramach działania planowane są m.in. następujące zadania: - Organizacja konkursów ekologicznych w szkołach, - Zamieszczanie informacji o działaniach i postawach proekologicznych na stronie internetowej Gminy, w tym również zagadnień dotyczących gospodarki wodnej na terenie Gminy (ochrona wód przed zanieczyszczeniami pochodzenia rolniczego - nawożenia, składowanie nawozów, kisylenie w sąsiedztwie cieków itp.) - Nawiązanie współpracy z organizacjami promującymi działania w zakresie ochrony środowiska (np. przedstawiciele WFOŚiGW w Katowicach) w celu organizacji spotkań i warsztatów dedykowanych mieszkańcom Gminy w ramach oferty DK.	2022-2030	50 tys.	Przedstawiciele UG w Kroczytach	<i>Liczba przeprowadzonych konkursów ekologicznych - szt.</i> <i>Liczba spotkań/warsztatów/seminariów w tematyce ochrony środowiska - szt.</i> <i>Źródło: Dane UG w Kroczytach</i>

Źródło: Opracowanie własne



6 Model struktury funkcjonalno-przestrzennej Gminy wraz z ustaleniami i rekomendacjami w zakresie kształtowania i prowadzenia polityki przestrzennej w gminie

Model struktury funkcjonalno-przestrzennej, obrazuje strategiczne pomysły na rozwój gminy zorientowane terytorialnie wynikające bezpośrednio z przeprowadzonej wcześniej diagnozy społeczno- gospodarczo - przestrzennej, zdefiniowaniu wizji rozwoju Gminy oraz wynikających z niej celów.

Model wskazuje (na podstawie zebranych danych) obszary kluczowe dla osiągnięcia celów (np. obszary problemowe, obszary z potencjałem).

Bazą modelu jest przestrzeń, która jest dobrem i zasobem o strategicznym znaczeniu dla społeczności lokalnych.

Główne zadania modelu to:

- obrazowanie kierunków rozwoju przestrzennego,
- określenie i hierarchizowanie obszarów kluczowych dla rozwoju Gminy (OSI),
- definiowanie interesu publicznego (kształtowanie polityki rozwoju zgodnej z celami społeczno - ekonomicznymi, przeciwdziałanie kontrowersyjnym inwestycjom).

Podsumowując, model funkcjonalno-przestrzenny jest zatem przedstawieniem powiązanych ze sobą elementów zagospodarowania, które występują lub będą występować w granicach danego obszaru. Jest zatem elementem szerszego procesu planowania przestrzennego Gminy.

6.1 Kluczowe uwarunkowania rozwojowe gminy

Gmina Kroczyce leży w północnej części powiatu zawierciańskiego w województwie śląskim.

Kroczyce sąsiadują:

- od północy - z gminą Niegowa należącą do powiatu myszkowskiego,
- od strony zachodniej - z gminą Włodowice,
- od południa - z gminami Zawiercie, Ogrodzieniec, Pilica i Żarnowiec,
- od wschodu - z gminami Irządze i Szczekociny.

Gmina Kroczyce zajmuje powierzchnię 110,05 km². W skład gminy wchodzi 19 miejscowości podzielonych na 20 sołectw. Są to: Biała Błotna, Browarek, Dobrogoszczyce, Dzibice, Gołuchowice, Kostkowice, Huta Szklana, Kroczyce, Lgota Murowana, Lgotka, Piaseczno, Podlesice, Pradła, Przyłubsko, Siamoszyce, Siedliszowice, Siemięrzyce, Szypowice, Trzciniec. Siedziba władz gminnych znajduje się w miejscowości Kroczyce.

Powierzchnia Gminy Kroczyce stanowi 10,97% powierzchni powiatu zawierciańskiego, oraz niecałe 0,01% powierzchni województwa śląskiego. Struktura gruntów została ukazana w tabeli poniżej:



Tabela 10 Struktura gruntów Gminy Kroczyce

	Jednostka miary	2020
Powierzchnia		
ogółem w ha	ha	11005
ogółem w km ²	km ²	110
Powierzchnia geodezyjna kraju według kierunków wykorzystania		
ogółem	ha	11005
Lasy	ha	3671,02
Użytki rolne	ha	5654,63
Łąki	ha	345,60
Pastwiska	ha	395,99
Tereny mieszkaniowe	ha	46,22
Tereny przemysłowe	ha	2,19
Zurbanizowane tereny niezabudowane lub w trakcie zabudowy	ha	11,39
Pozostałe tereny	ha	877,96

Źródło: Dane Urząd Gminy w Kroczykach

Jednym z kluczowych uwarunkowań stanowiących fundament rozwoju gminy stanowią tereny cenne przyrodniczo, które zostały przedstawione na mapie nr 1. Z jednej strony decydują one o dużym potencjale Gminy do rozwoju oferty rekreacyjno-turystycznej z drugiej jednak strony determinują wprowadzenie licznych ograniczeń (np. w kontekście rozbudowy mieszkaniowej Gminy).

W dalszej części tego rozdziału przedstawiono graficznie model przestrzenno - gospodarczy Gminy, który opiera się w szczególności o:

- elementy struktury osadniczej,
- dziedzictwo przyrodnicze i kulturowe,
- obszary o kluczowych funkcjach dla rozwoju gminy (np. obszary usługowe, obszary turystyki i wypoczynku, obszary produkcji rolniczej, obszary chronione, obszary inwestycji o znaczeniu ponadlokalnym i lokalnym),
- schemat powiązań infrastrukturalnych i funkcjonalnych



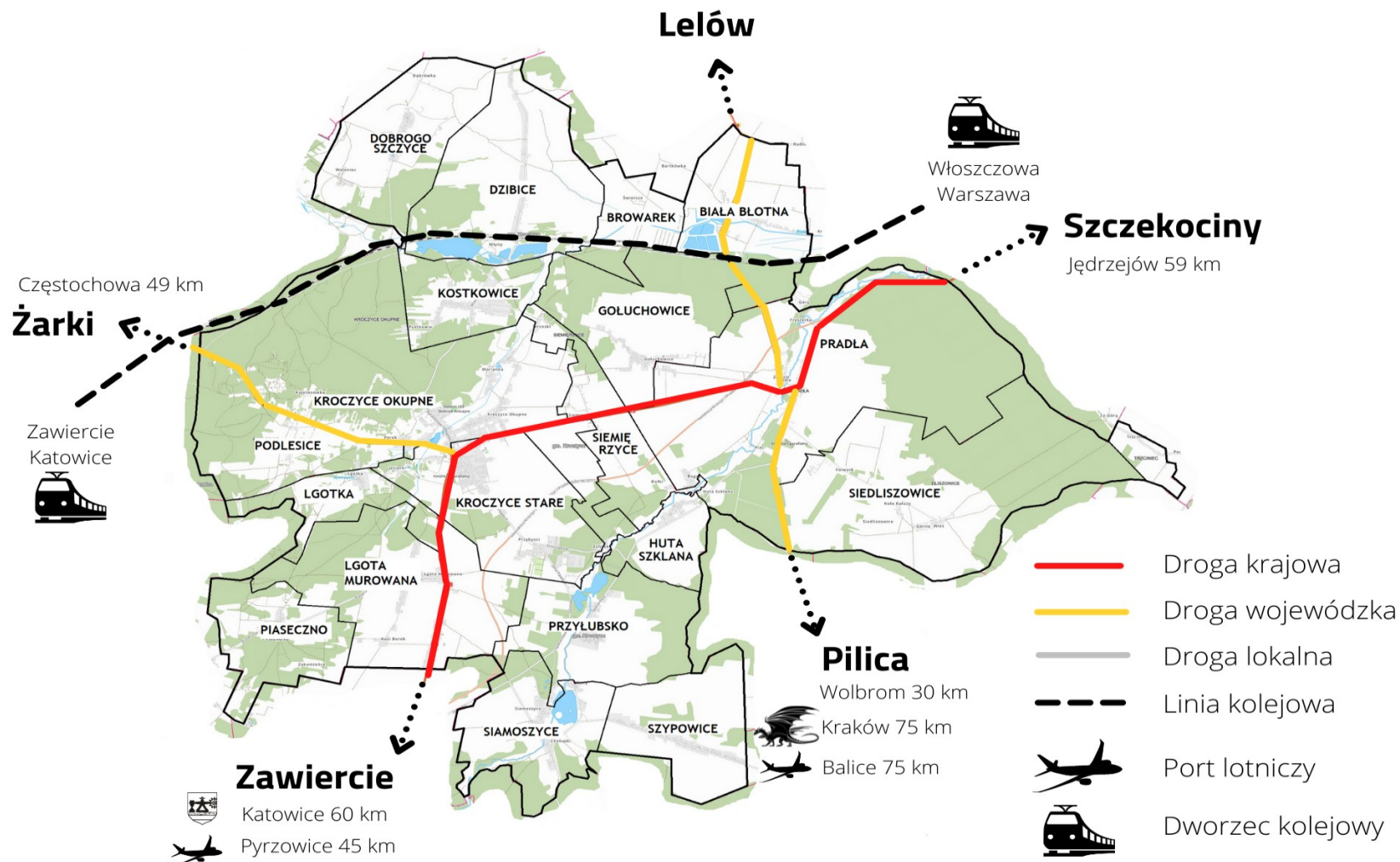
Mapa 2 Elementy struktury osadniczej - Gmina Kroczyce w podziale na sołectwa



Źródło: Opracowanie własne



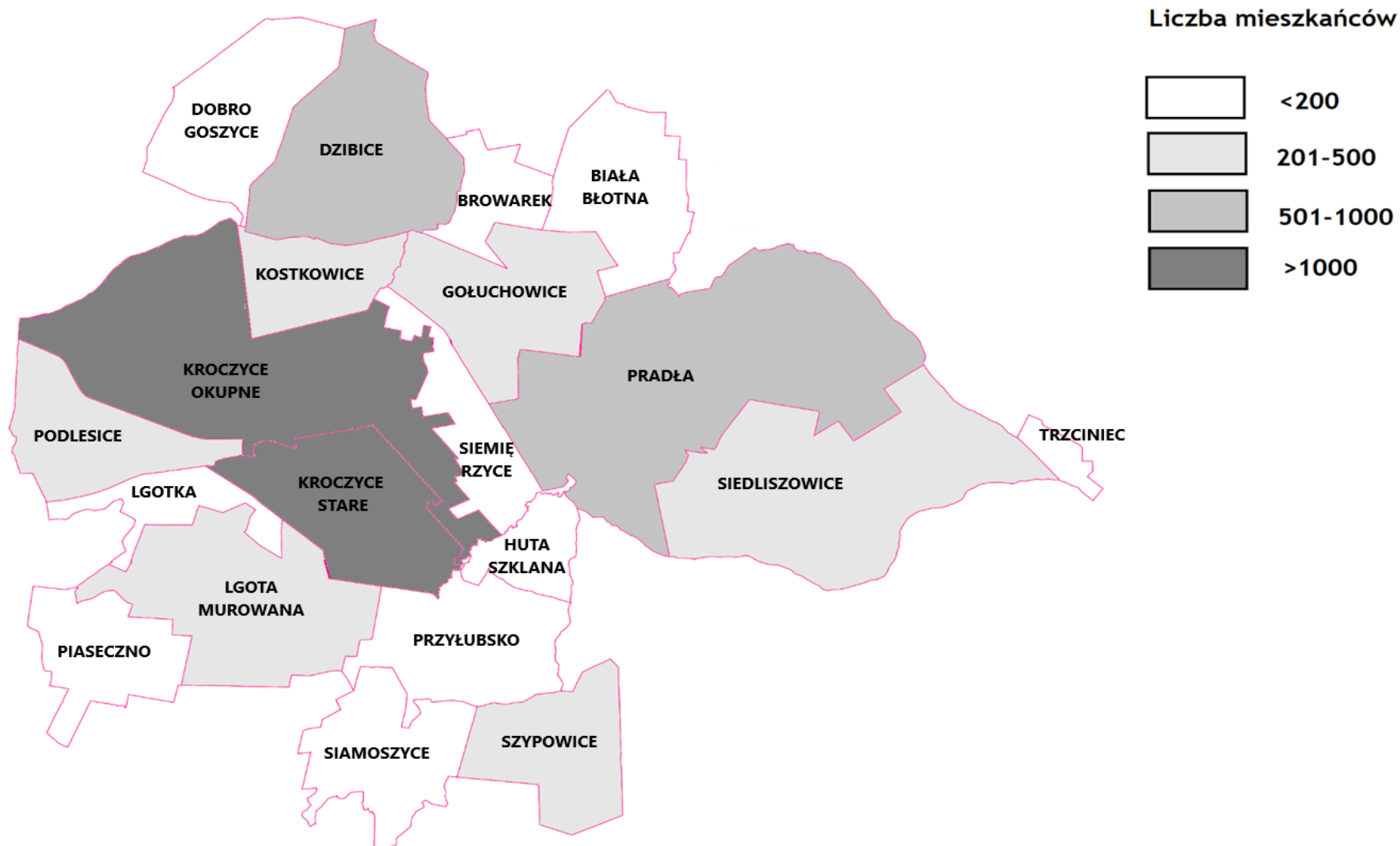
Mapa 3 Elementy struktury osadniczej wraz z lokalnym układem komunikacyjnym- Gmina Kroczyce w podziale na sołectwa



Źródło: Opracowanie własne



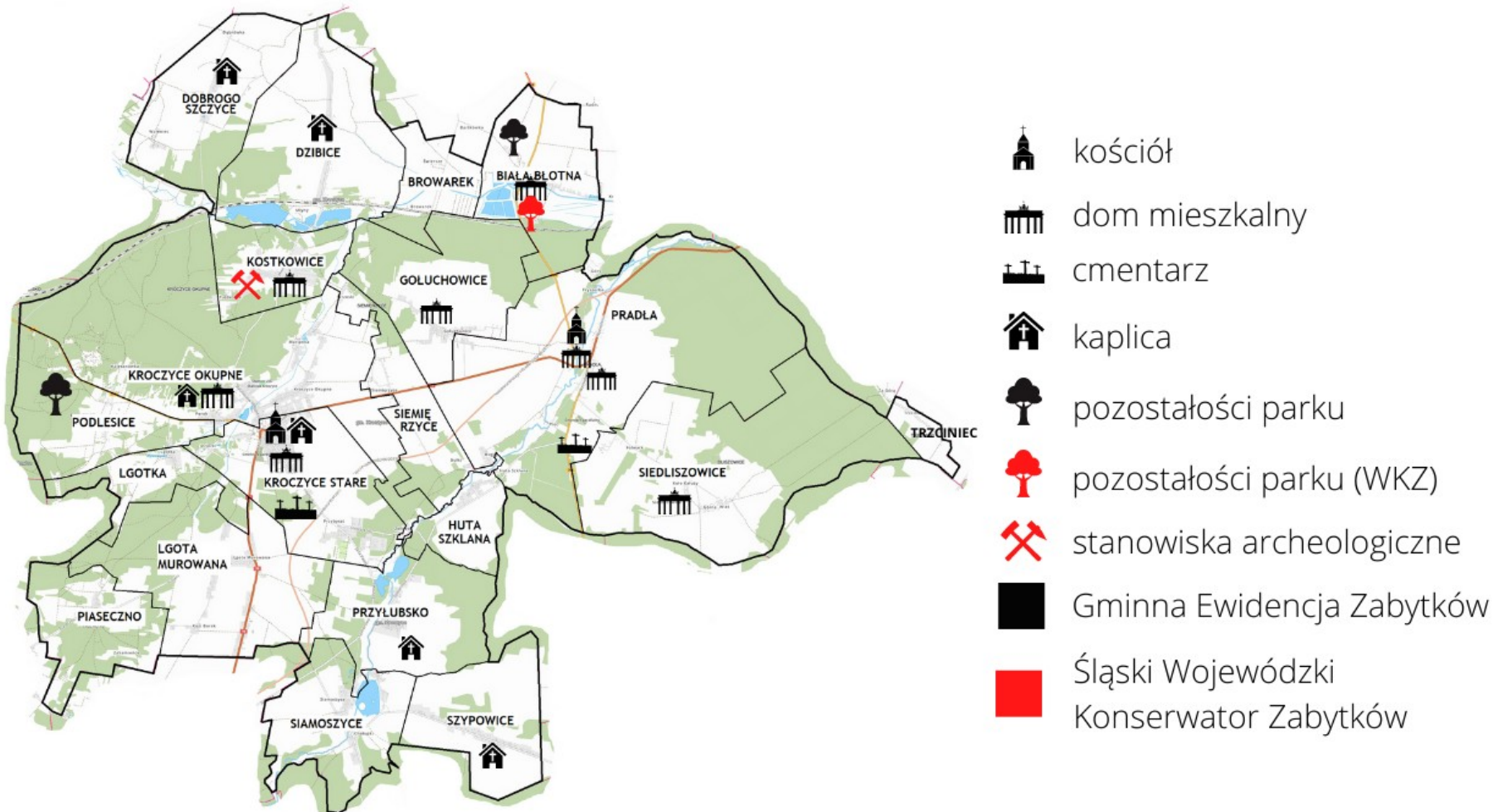
Mapa 4 Demografia - liczba mieszkańców w podziale na sołectwa



Źródło: Opracowanie własne



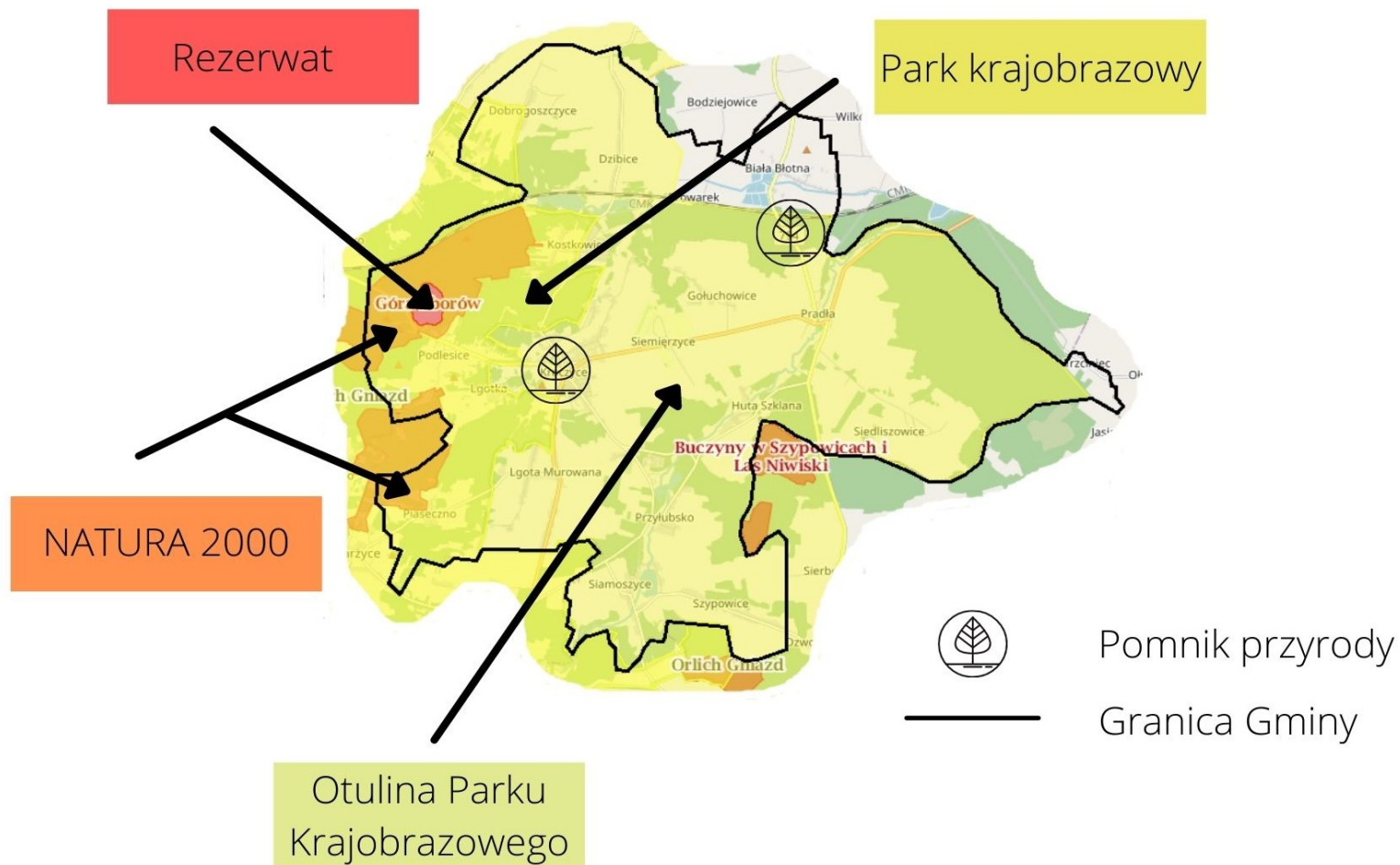
Mapa 5 Zasoby dziedzictwa kulturowego na terenie gminy- Gmina Kroczyce w podziale na sołectwa



Źródło: Opracowanie własne



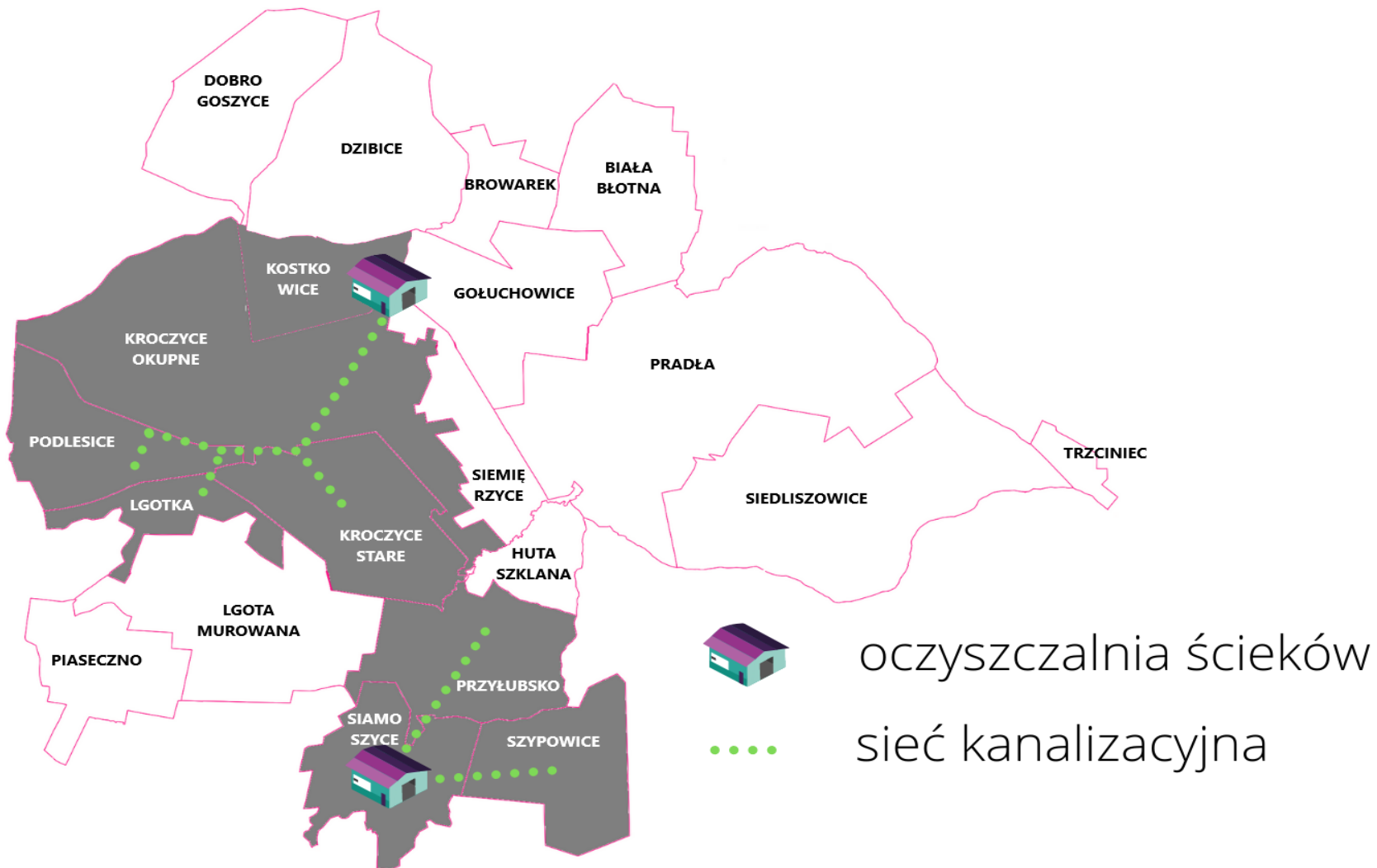
Mapa 6 Obszary ochrony przyrody na terenie gminy wraz z lokalizacją pomników przyrody- Gmina Kroczyce w podziale na sołectwa



Źródło: Opracowanie własne



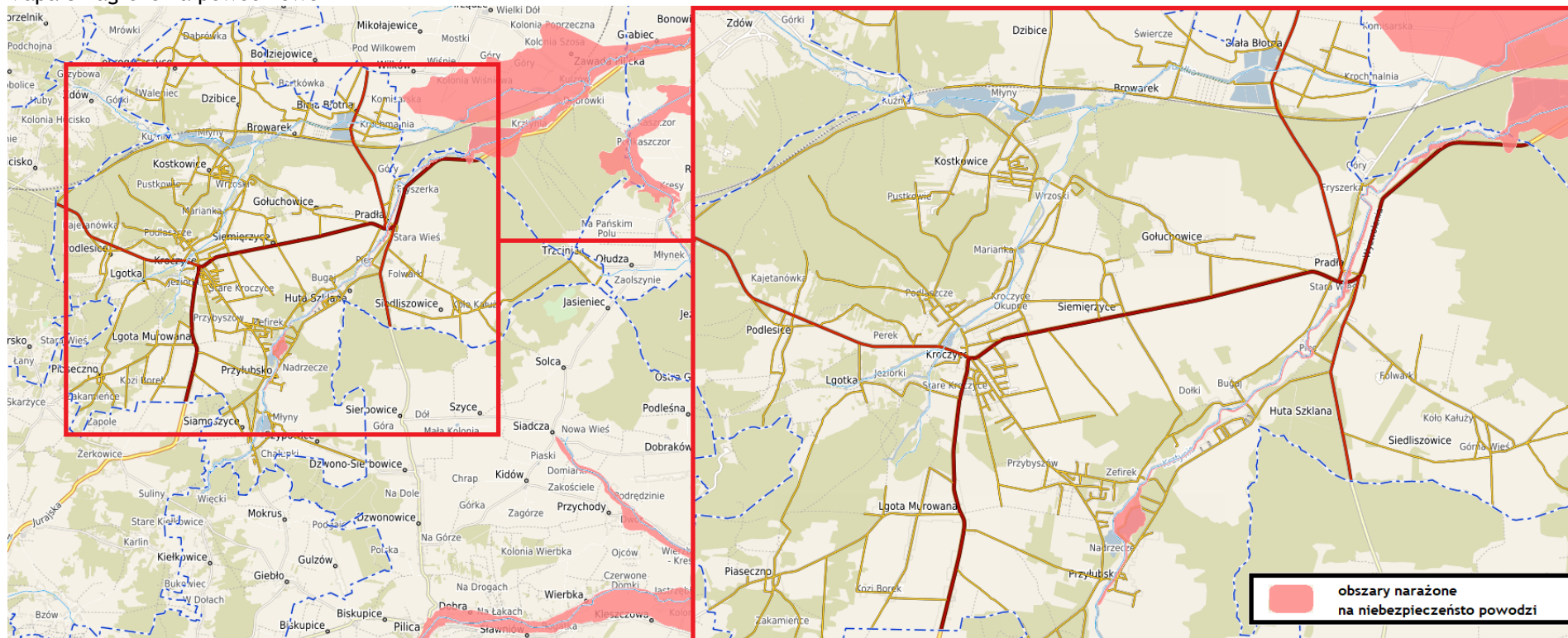
Mapa 7 Infrastruktura techniczna - kanalizacja wraz z głównymi magistralami i obiektami- Gmina Kroczyce w podziale na sołectwa



Źródło: Opracowanie własne



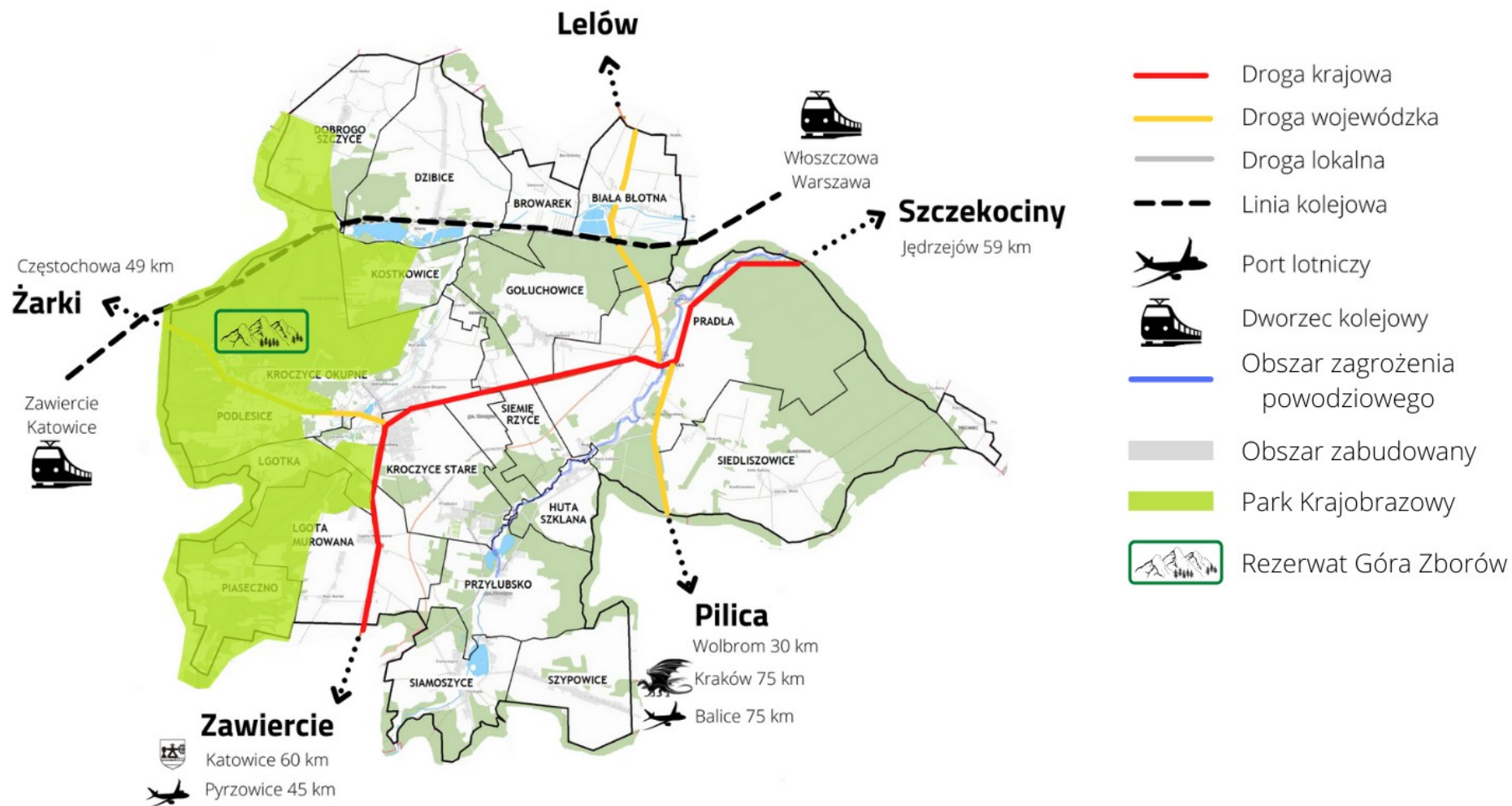
Mapa 8 Zagrożenia powodziowe



Źródło: Opracowanie własne



Mapa 9 Elementy struktury osadniczej na tle uwarunkowań przyrodniczych oraz zagrożeń- Gmina Kroczyce w podziale na sołectwa



Źródło: Opracowanie własne



6.2 Opracowanie modelu struktury funkcjonalno-przestrzennej gminy

Zobrazowane na poniższej mapie warunki funkcjonalno-przestrzenne w gminie (przeznaczenie poszczególnych terenów) nie ulegną zmianie w wyniku realizacji kierunków działań zdefiniowanych w ramach strategii.

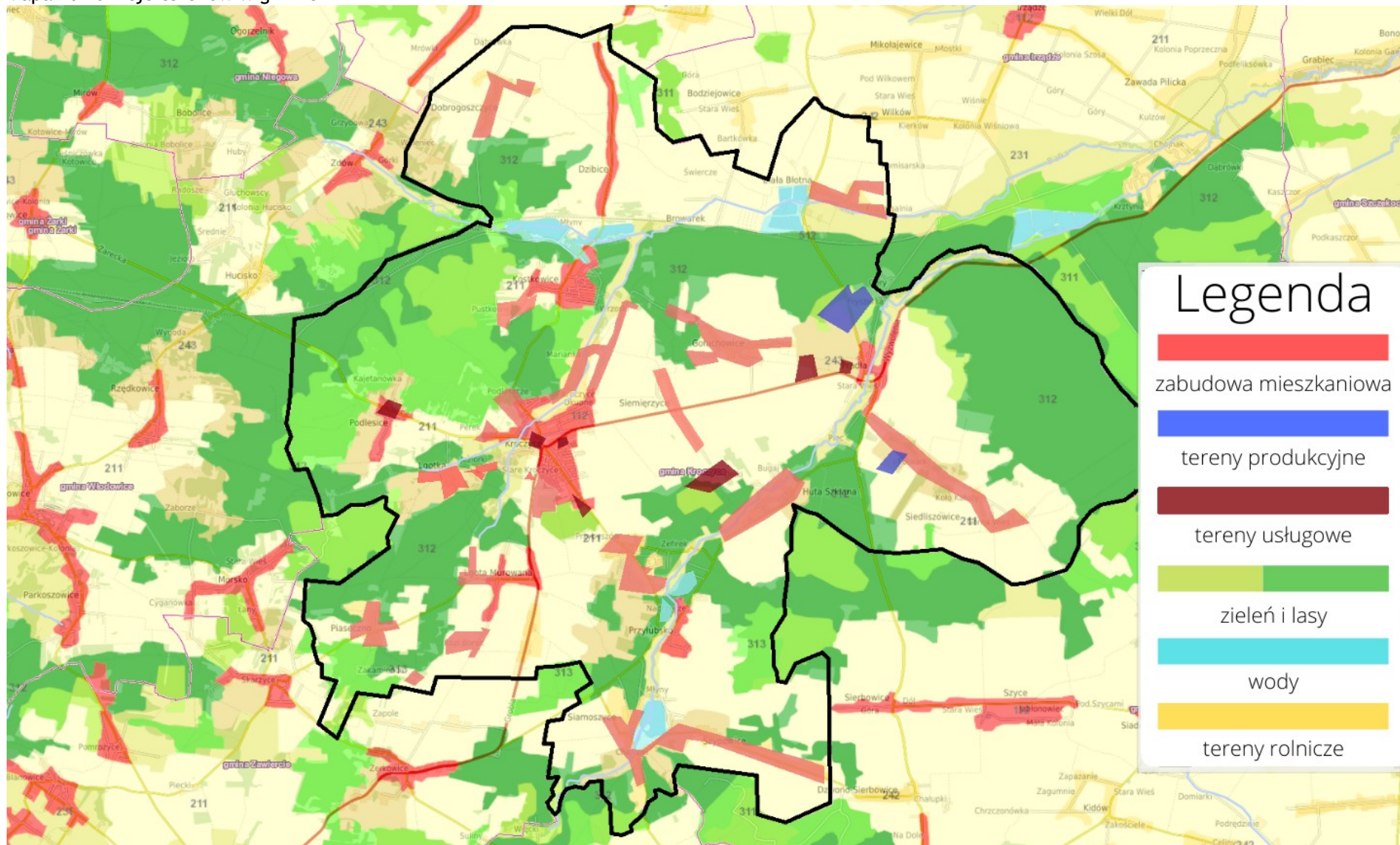
Wysoki udział terenów zielonych (w tym cennych przyrodniczo) w ogólnym bilansie przestrzennym gminy determinuje konieczność wprowadzenia licznych ograniczeń w gospodarce przestrzennej gminy przejawiających się m.in. brakiem możliwości przeznaczenia terenów pod zabudowę mieszkaniową i usługową w zachodniej części gminy w obszarze Parku Krajobrazowego oraz Natura 2000.

Kierunkiem rozwoju strefy mieszkaniowej w gminie są obszary położone na południe od centrum Kroczyce, wzdłuż DK78 oraz drogi gminnej w kierunku Przytubska.

Wiejski charakter Kroczyce przejawia się dużą ilością terenów rolniczych we wschodniej części gminy.



Mapa 10 Funkcje terenów w gminie



Źródło: Opracowanie własne



6.3 Schematyczne rozmieszczenie planowanych działań i oczekiwanych zmian

Kierunki interwencji:

- W celu rozbudowy oferty turystyczno - rekreacyjnej Gminy planuje się zagospodarowanie zbiornika wodnego w Przytubsku. Obszar ten stanie się nowym rozpoznawalnym produktem turystycznym Gminy.
Ze względu na duży potencjał terenu i jego znaczenie dla rozwoju turystyki obszar ten został zakwalifikowany jako Obszar Strategicznej Interwencji o znaczeniu lokalnym.
Dodatkowymi działaniami wpływającymi na rozwój ruchu turystycznego będzie utworzenie miejsc parkingowych (w tym wydzielonych miejsc dla kamperów) w rejonach atrakcji turystycznych, a także za sprawą oznakowania ścieżek rowerowych.
- W celu poprawy jakości i dostępności infrastruktury drogowej na terenie Gminy zaplanowano modernizację lokalnej infrastruktury drogowej, kluczowym dla rozwoju połączeń komunikacyjnych będzie budowa obwodnicy Kroczyce (zadanie realizowane w ramach programu rządowego).
- Konieczność ochrony środowiska naturalnego generuje konieczność dalszych działań z zakresu gospodarki wodno-ściekowej Gminy (budowa kanalizacji sanitarnej, zagospodarowanie osadów ściekowych, zagospodarowanie dodatkowych ujęć wody).
- W celu ograniczenia niskiej emisji na terenie Gminy zostaną kontynuowane zadania związane z wzrostem udziału energii z OZE oraz poprawą efektywności energetycznej budynków publicznych, jak również za sprawą budowy sieci gazowej, a także poprzez wsparcie mieszkańców przy wymianie indywidualnych, nieefektywnych źródeł ciepła. Również poprzez edukację ekologiczną mieszkańców gminy.
- Konieczność ochrony cennych przyrodniczo terenów o wysokim potencjale turystyczno-rekreacyjnym ustanowiono teren Góry Zborów oraz Okiennika Wielkiego jako obszary strategicznej interwencji.
- Wnioski z diagnozy społecznej wykazują utworzenie miejsca spędzenia czasu wolnego dedykowanego młodzieży gminnej. Punktem wyjścia dla określenia potrzeb młodego pokolenia będzie utworzenie integracji dialog z młodzieżą Gminy Kroczyce. Zakłada się że miejsce dedykowane młodzieży będzie zlokalizowane w miejscowości Kroczyce jako siedziba główna, nie wyklucza się stworzenia dodatkowych oddziałów w innych sołectwach Gminy.
- W celu zapewnienia bezpieczeństwa publicznego w gminie planowane jest utworzenie monitoringu gminnego.
- W celu zaspokojenia potrzeb społeczno-kulturalnych planuje się dalsze wsparcie działalności lokalnych grup artystycznych, organizację wydarzeń o charakterze kulturalnym.

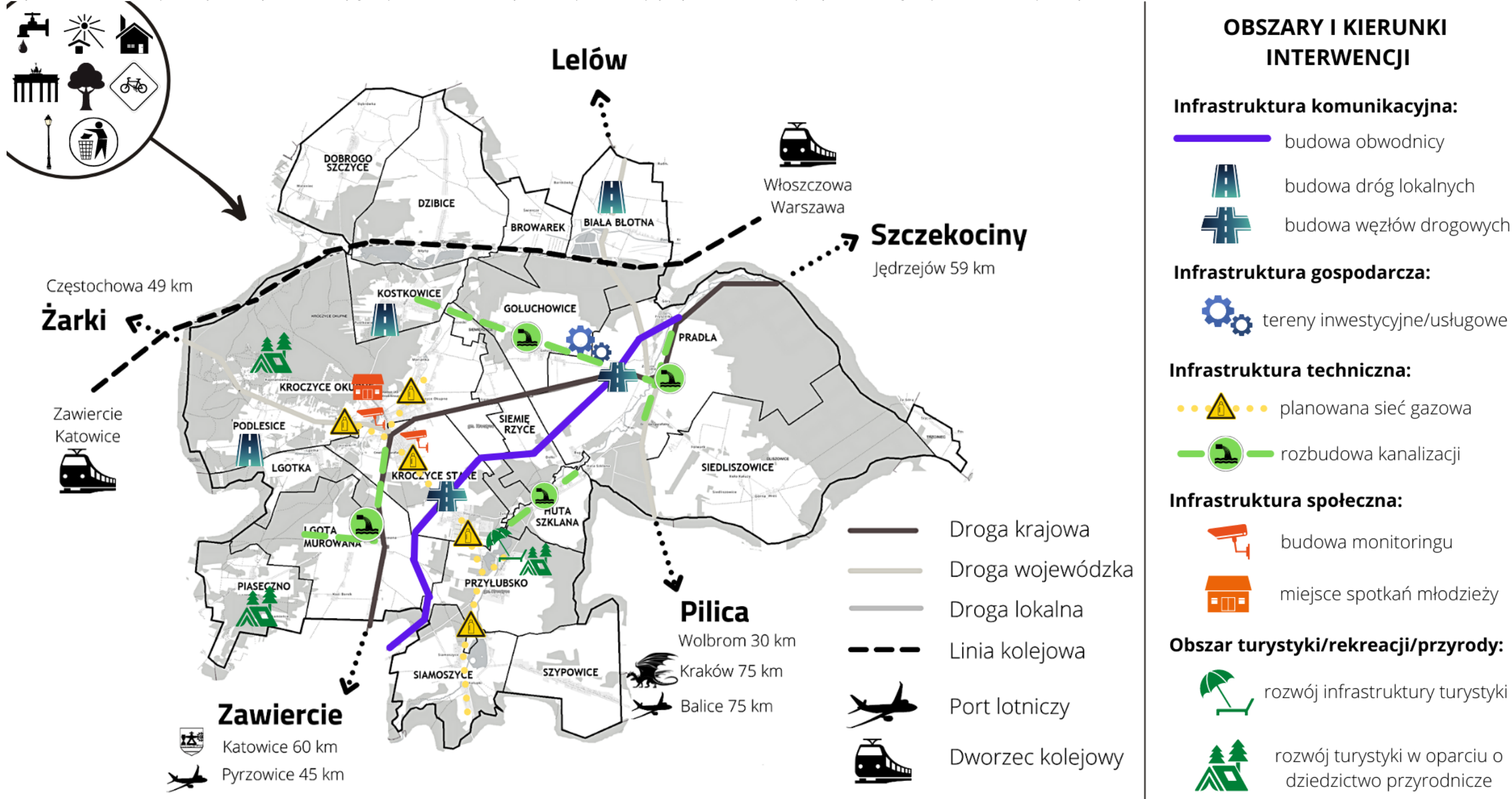


- Rozwój gospodarczy zostanie osiągnięty poprzez dalsze wsparcie podmiotów gospodarczych zlokalizowanych na terenie Gminy oraz udostępnienie terenu inwestycyjnego.
- Ochrona dziedzictwa kulturowego zostanie zapewniona poprzez tworzenie planów opieki nad zabytkami.

Model przestrzenny zaplanowanych działań przedstawiono poniżej.



Mapa 11 Model struktury funkcjonalno-przestrzennej gminy - rozmieszczenie planowanych inwestycji i planowane zmiany w przestrzeni gminy. - Gmina Kroczyce w podziale na sołectwa



Źródło: Opracowanie własne



6.4 Ustalenia i rekomendacje w zakresie kształtowania i prowadzenia polityki przestrzennej w gminie

Racjonalne kształtowanie struktury przestrzennej w sposób umożliwiający wykorzystanie walorów gminy przy jednoczesnym zachowaniu wartości środowiska przyrodniczego i dziedzictwa kulturowego oraz służąc rozwojowi gospodarczemu i poprawie jakości życia mieszkańców jest głównym założeniem polityki przestrzennej w gminie.

Kierunek ten jest zgodny ze zdefiniowaną w przedmiotowej strategii wizją rozwoju Gminy do roku 2030.

Uchwałą nr 212/XXIX/2017 Rady Gminy Kroczyce z dnia 19 czerwca 2017 r., zostało przyjęte Studium Uwarunkowań i Kierunków Zagospodarowania Przestrzennego (dalej zwane studium). Zgodnie z art. 9 ustawy z dnia 27 marca 2003r. o planowaniu i zagospodarowaniu przestrzennym studium nie stanowi aktu prawa miejscowego, jest jednak podstawowym dokumentem planistycznym kształtującym politykę przestrzenną oraz wyznaczającym kierunki zagospodarowania przestrzennego gminy, przy uwzględnieniu zasad określonych w koncepcji przestrzennego zagospodarowania kraju, strategii rozwoju województwa, planie zagospodarowania przestrzennego województwa i strategii rozwoju gminy. Ustalenia studium są wiążące dla organów gminy przy sporządzaniu planów miejscowych.

Jak czytamy w Studium rozwój przestrzenny gminy jest zdeterminowany zarówno czynnikami przyrodniczo-krajobrazowymi jak np. położenie w obszarze Parku Krajobrazowego Orlich Gniazd, występowanie obszarów cennych przyrodniczo i atrakcyjnych turystycznie, ale także społeczno-gospodarczymi.

Do tej drugiej grupy zaliczyć można m.in. niekorzystne trendy demograficzne równoważone obecnie tendencją do osiedlania się w gminie nowych mieszkańców z przeludnionych miast aglomeracji śląskiej.

Kierunki zmian w strukturze przestrzennej gminy Kroczyce zostały wyznaczone w Studium w oparciu o analizę ww. uwarunkowań oraz zgodnie z obowiązującymi przepisami i dokumentami planistycznymi opracowanymi na wyższych szczeblach administracyjnych.

W wyniku analizy uwarunkowań rozwoju w Studium założono podział obszaru gminy na strefy A, B, C, D, E, F:

Strefa A - Strefa osadnicza centralna związana z rozwojem funkcji mieszkaniowo-usługowej. Strefa ta obejmuje intensywnie zabudowane tereny gminy Kroczyce położone w paśmie przebiegu drogi krajowej. Strefa A obejmuje tereny położone w otulinie PKOG.

W strefie tej występuje największa koncentracja obiektów usługowych gminy.

Polityka przestrzenna w tych obszarach powinna być ukierunkowana na kształtowanie mieszkaniowo-usługowych lokalnych centrów miejscowości gminy.



Celem polityki przestrzennej w tej strefie jest uporządkowanie struktury funkcjonalno-przestrzennej i poprawa jakości życia mieszkańców ze wzbogaceniem wartości użytkowych istniejącego zagospodarowania mieszkaniowo-usługowego i z zachowaniem wartości kulturowych oraz tworzenie warunków do rozwoju usług, mieszkalnictwa i działalności gospodarczej.

Na terenach zabudowy usługowej zaleca się utrzymanie istniejących usług publicznych, w szczególności w zakresie: oświaty i zdrowia oraz dalszy ich rozwój zależności od potrzeb.

W sąsiedztwie obiektów użyteczności publicznej należy stworzyć warunki do parkowania pojazdów.

Strefa B -Strefa osadnicza związana z rozwojem funkcji rekreacyjno-turystycznej.

- Podstrefa IA -obszary o wysokich walorach przyrodniczych,
- Podstrefa IIA -obszary o wysokich walorach krajobrazowych,
- Podstrefa IIB -obszary o pośrednich wartościach przyrodniczych i krajobrazowych, rejon poszukiwania rozwiązań w zakresie harmonizowania rozwoju obszaru.

Strefa ta obejmuje obszary położone w bezpośrednim sąsiedztwie obszarów o najwyższych walorach przyrodniczych i krajobrazowych. Cały obszar strefy jest położony w granicach PKOG. Zgodnie z planem ochrony PKOG obszary te znajdują się w:

Polityka przestrzenna gminy i kierunki działań w zakresie przekształceń funkcjonalno-przestrzennych mają za zadanie stworzenie atrakcyjnego zaplecza usługowego związanego z obsługą ruchu turystycznego. W celu zwiększenia atrakcyjności turystycznej gminy zaleca się rozwój zaplecza do uprawiania turystyki kwalifikowanej w tym wspinaczki skałkowej, speleologii oraz turystyki rowerowej, konnej, pieszej i narciarstwa biegowego.

Strefa C -Strefa osadnicza związana z rozwojem funkcji mieszkaniowej.

Strefa obejmuje tereny o niskiej intensywności zabudowy i zróżnicowanym charakterze.

Strefa obejmuje obszary położone w większości w otulinie PKOG, za wyjątkiem miejscowości Trzciniec położonej poza otuliną. W strefie tej wskazane jest prowadzenie działań związanych z porządkowaniem istniejących układów przestrzennych i kształtowaniem ładu przestrzennego. Wskazując nowe tereny pod rozwój zainwestowania należy przede wszystkim racjonalnie gospodarować przestrzenią i dążyć do unikania konfliktów wynikających z różnego przeznaczenia terenu.

Strefa D -Strefa związana z rozwojem funkcji rolniczej.

Strefa ta obejmuje północne obszary gminy, w tym miejscowości Browarek, Biała Błotna, Dzibice, Dobrogoszczyce, w których występują kompleksy glebowe wysokich klas bonitacyjnych i najlepsze warunki do utrzymywania i rozwoju funkcji rolniczej gminy. Strefa obejmuje obszary położone w otulinie PKOG oraz poza otuliną.

Polityka przestrzenna w tej strefie powinna być ukierunkowana na stworzenie dogodnych warunków funkcjonowania istniejącej i możliwości lokalizacji nowej zabudowy zagrodowej i



zabudowy związanej z obsługą produkcji rolniczej. W strefie tej zaleca się również rozwój bazy noclegowej zwłaszcza agroturystycznej.

Strefa E -Strefa lasów i zalesień.

Strefa obejmuje zwarte kompleksy leśne występujące na terenie gminy i tereny do nich przyległe położone w większości w otulinie PKOG. Jedynie fragmenty strefy położone w Dobrogoszczycach i w Siamoszczycach znajdują się w granicach PKOG. Lasy objęte tą strefą pełnią funkcję korytarzy ekologicznych. Celem polityki przestrzennej w strefie przyrodniczej jest zachowanie wartości środowiska przyrodniczego, a także utrzymanie i kształtowanie walorów krajobrazowych.

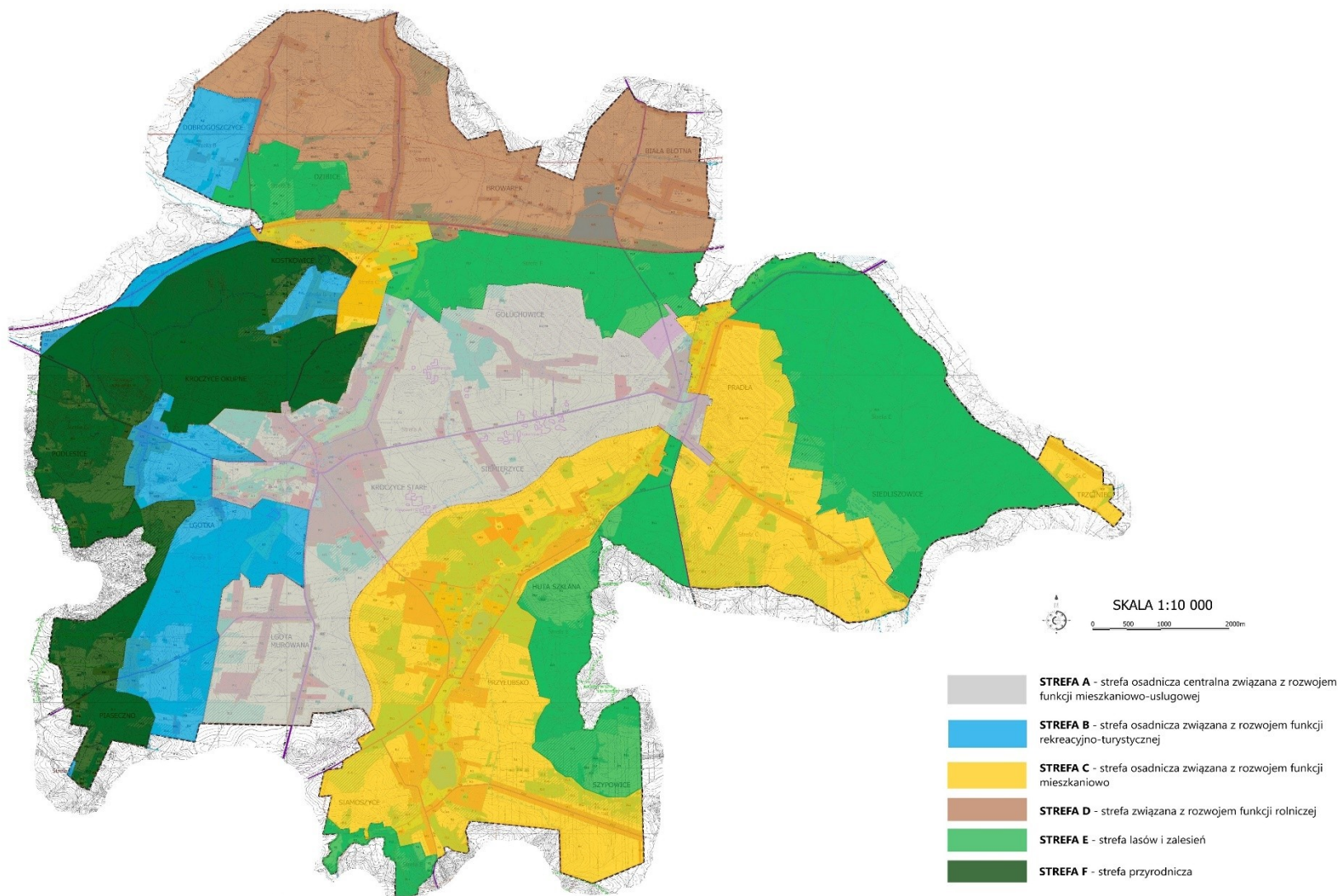
Strefa F -Strefa przyrodnicza.

Strefa ta obejmuje obszary położone w całości w granicach PKOG, w tym rejon Skał Kroczyckich i Podlesickich. Strefa ta stanowi najcenniejszy pod względem przyrodniczym i krajobrazowym obszar gminy. Celem polityki przestrzennej w strefie przyrodniczej jest zachowanie wartości środowiska przyrodniczego, a także utrzymanie i kształtowanie walorów krajobrazowych. Ochrona walorów obszarów położonych w obrębie strefy jest warunkiem rozwoju funkcji turystycznych gminy.

Polityka przestrzenna w tej strefie powinna być podporządkowana ochronie i właściwej ekspozycji walorów przyrodniczych i krajobrazowych gminy. Obszary te powinny być chronione przed nieuzasadnionym rozwojem zabudowy. W obszarze tym ważne jest też stworzenie warunków do rozwoju aktywnych form wypoczynku takich jak wspinaczka skałkowa, speleologia, turystyka piesza, konna, rowerowa, narciarstwa biegowego itp. w sposób, który jest zgodny z wymogami ochrony przyrody i krajobrazu.



Mapa 12 Występowanie poszczególnych stref na obszarze gminy



Źródło: Opracowanie własne w oparciu o studium uwarunkowań



Dodatkowo w procesie przyszłego kształtowania polityki przestrzennej w gminie należy wziąć pod uwagę występowanie na terenie Gminy obszarów szczególnego zagrożenia powodzią od rzeki Krzynia (występują one w obrębie geodezyjnym Pradła, Huta Szklana, Siemiędzyce, Przytubsko).

Na terenach szczególnie zagrożonych powodzią obowiązują bowiem zakazy, wynikające z art.77 ustawy z dnia 20 lipca 2017 r. Prawo Wodne, obejmujące: gromadzenia ścieków, nawozów naturalnych, środków chemicznych, a także innych substancji lub materiałów, które mogą zanieczyszczać wody, oraz prowadzenie przetwarzania odpadów, w szczególności ich składowania oraz lokalizowanie nowych cmentarzy.

W przypadku lokalizowania na terenach szczególnego zagrożenia powodzią m.in. nowych obiektów budowlanych oraz gromadzenia ścieków należy uzyskać niezbędne pozwolenie.

Dodatkowo rekomenduje się uwzględnianie w nowo przyjmowanych dokumentach planistycznych kwestii działań zwiększających retencję wodną na terenie Gminy.

W procesie przyszłego kształtowania polityki przestrzennej należy również brać pod uwagę dokumenty planistyczne obowiązujące dla całego województwa śląskiego (Plan Zagospodarowania Przestrzennego województwa śląskiego).

Biorąc pod uwagę zapisy studium uwarunkowań i kierunków zagospodarowania przestrzennego gminy oraz model funkcjonalno-przestrzenny rekomenduje się:

- dalszą kontynuację polityki przestrzennej uwzględniającą przyjęty w Studium podział na strefy. Narzędziem służącym do realnego kształtowania polityki przestrzennej gminy będą miejscowe plany zagospodarowania przestrzennego.
- przy realizacji zadań w ramach zaplanowanych w strategii kierunków działań, każdorazowo uwzględniać zapisy MPZP, w przypadku ich braku zapisy SUiKZP.
- w planowaniu przestrzennym uwzględniać ograniczenia wynikające z występowania na terenie Gminy terenów zagrożonych powodzią. Zgodnie z zapisami dokumentów planistycznych o których mowa w art. 315 pkt. 1-3 Ustawy z dnia 20 lipca 2017 r. - Prawo wodne (Dz.U. z 2021 r. poz.2232), tj.:
 - ✓ Plan gospodarowania wodami na obszarach dorzeczy,
 - ✓ Plan zarządzania ryzykiem powodziowym,
 - ✓ Plan przeciwdziałania skutkom suszy.
- uwzględniać zapisy Planu Zagospodarowania Przestrzennego Województwa Śląskiego 2020+ (przyjętego uchwałą nr V / 26 / 2 / 2016 Sejmiku Województwa Śląskiego z dnia 29 sierpnia 2016 r.).



- kontynuować działania zmierzające do ochrony cennych przyrodniczo terenów Gminy będących fundamentem jej rozwoju turystycznego,
- podnoszenie walorów użytkowych oraz komercjalizację funkcji turystycznej Gminy.
- uwzględniać w aktualizacjach MPZP działań wpływających na zwiększenie retencji wodnej na terenie Gminy.

Szczegółowe rekomendację:

- **Tereny o funkcjach usługowych:**

Obszary administracyjno-usługowe, istotne ze względu na obsługę mieszkańców gminy oraz sąsiednich gmin, a także skupiające miejsca pracy. Na terenie tym zlokalizowane są m.in. instytucje i obiekty użyteczności publicznej, punkty handlowo-usługowe.

Utrzymanie tych funkcji w miejscowości Kroczyce

Rekomendacje w zakresie kształtowania i prowadzenia polityki przestrzennej:

- Kształtowanie czytelnej, zwartej struktury przestrzennej i dopełnianie układów urbanistycznych.
- Zwiększenie udziału zieleni.
- Zapewnienie dobrej dostępności komunikacyjnej (układ drogowy - drogi lokalne, obwodnica, infrastruktura piesza i rowerowa).
- Dobra organizacja miejsc parkingowych przy kluczowych obiektach.

- **Tereny o funkcjach mieszkaniowych:**

Obszary mieszkaniowe z przewagą zabudowy jednorodzinnej oraz zagrodowej, zlokalizowane przede wszystkim wzdłuż istniejących ulic w poszczególnych sołectwach gminy, gdzie charakteryzują się tradycyjnymi dla fizjonomii wsi cechami rozplanowania i sposobem sytuowania zabudowy.

Rekomendacje w zakresie kształtowania i prowadzenia polityki przestrzennej:

- Utrzymanie i kontynuacja istniejącej struktury przestrzennej i form zabudowy, zgodnie z zapisami MPZP.
- Kształtowanie prawidłowych relacji pomiędzy zabudową związaną z produkcją rolną a zabudową mieszkaniową w sołectwach.
- Kreowanie połączeń z układem zewnętrznym: komunikacyjnych i kompozycyjnych, w tym z terenami aktywnymi przyrodniczo.



- Zapewnienie dobrej dostępności komunikacyjnej m.in. poprzez układ dróg publicznych, w tym ścieżek/tras rowerowych.
- Zapewnienie infrastruktury technicznej.
- **Tereny zieleni - cenne przyrodniczo, zieleń urządzona, strefy rekreacyjno-wypoczynkowe i obszary o funkcjach turystycznych**

Obszary dopełniające system przyrodniczy, pełniące głównie rolę rekreacyjno-społeczną i turystyczną.

Rekomendacje w zakresie kształtowania i prowadzenia polityki przestrzennej:

- Zachowanie i tworzenie terenów zieleni, obszarów rekreacyjno-wypoczynkowych, sportowych i turystycznych z dużym udziałem terenów aktywnych przyrodniczo.
- Porządkowanie istniejących i tworzenie nowych zespołów zieleni.
- Zapewnienie dobrej dostępności komunikacyjnej: pieszej, rowerowej oraz samochodowej.
- Utrzymanie wysokiej jakości walorów przyrodniczych terenów objętych ochroną (Park Krajobrazowy, Natura 2000, Rezerwat).

Ustalenia i rekomendacje w zakresie kształtowania i prowadzenia polityki przestrzennej w województwie śląskim określone w strategii rozwoju województwa.

Przyjęte ustalenia i rekomendacje w zakresie kształtowania i prowadzenia polityki przestrzennej w gminie wpisują się w ustalenia i rekomendacje w zakresie kształtowania i prowadzenia polityki przestrzennej w województwie śląskim określonych w strategii rozwoju województwa.

Strategia Rozwoju Województwa Śląskiego "Śląskie 2030" przyjęta została uchwałą Sejmiku Województwa Śląskiego nr VI/24/1/2020 z dnia 19 października 2020 r.

Zdefiniowana w Strategii wizja rozwoju województwa to: Województwo śląskie będzie nowoczesnym regionem europejskim o konkurencyjnej gospodarce, będącej efektem odpowiedzialnej transformacji, zapewniającym możliwości rozwoju swoim mieszkańcom i oferującym wysoką jakość życia w czystym środowisku.

Wizja budowana jest między innymi w oparciu o uwarunkowania przestrzenne województwa, wyznaczając pożądane cechy struktury osadniczej, sposoby użytkowania przestrzeni, kształtowanie powiązań wewnętrznych i zewnętrznych.

Osiągnięcie zarysowanej wizji rozwoju wymagać będzie koncentracji działań na czterech celach strategicznych, dla których sformułowano cele operacyjne w perspektywie do roku 2030.



Poniżej przedstawiono zgodność celów strategicznych określonych w Strategii rozwoju województwa śląskiego z przyjętymi celami operacyjnymi wyznaczonymi w ramach Strategii rozwoju gminy Kroczyce do roku 2030.

Tabela 11 Zgodność z celami strategicznymi Strategii Rozwoju Województwa Śląskiego.

Cele strategiczne na poziomie województwa śląskiego	Zgodność z celami Strategii Rozwoju Gminy Kroczyce do roku 2030
CEL STRATEGICZNY A Województwo śląskie regionem odpowiedzialnej transformacji gospodarczej	Cel operacyjny II – Wsparcie rozwoju gospodarczego w Gminie Kroczyce
CEL STRATEGICZNY B Województwo śląskie regionem przyjaznym dla mieszkańca	Cel operacyjny I – Wzrost rozwoju społecznego Gminy Kroczyce.
CEL STRATEGICZNY C Województwo śląskie regionem wysokiej jakości środowiska i przestrzeni	Cel operacyjny III - Zachowania dziedzictwa przyrodniczego przy jednoczesnej poprawie jakości środowiska naturalnego
CEL STRATEGICZNY D Województwo śląskie regionem sprawnie zarządzanym	Cel operacyjny II – Wsparcie rozwoju gospodarczego w Gminie Kroczyce Cel operacyjny I – Wzrost rozwoju społecznego Gminy Kroczyce

Źródło: Opracowanie własne



7 Obszary strategicznej interwencji określone w strategii rozwoju województwa wraz z zakresem planowanych działań

Strategia Rozwoju Województwa Śląskiego „Śląskie 2030” została przyjęta Uchwałą nr VI/24/1/2020 Sejmiku Województwa Śląskiego z dnia 19.10.2020 rok.

Dokument stanowi wynik szczegółowych prac analitycznych oraz szeroko zakrojonego procesu konsultacji społecznych, przeprowadzonych w latach 2018-2020.

Prace związane z przygotowaniem dokumentu, prowadzone przez Zarząd Województwa Śląskiego, zaangażowani byli zarówno przedstawiciele administracji szczebla regionalnego i lokalnego, instytucje regionalne jak również liczne środowiska eksperckie, w tym naukowe, NGO oraz mieszkańcy regionu.

Zarysowane w dokumencie cele i kierunki wskazują drogę oraz narzędzia pozwalające na istotne zmiany gospodarcze prowadzące do pobudzenia tempa rozwoju gospodarczego regionu w oparciu o dynamicznie rozwijający się sektor przedsiębiorstw innowacyjnych.

Strategia „Śląskie 2030” odpowiada również na wyzwania demograficzne stojące przed województwem śląskim. Dotyczą one w głównej mierze starzenia się społeczności regionu oraz malejącej liczby mieszkańców, co jest wynikiem ujemnego przyrostu naturalnego oraz procesów migracyjnych.

Niniejsza Strategia wpisuje się również w krajową politykę rozwoju określoną w Strategii na rzecz Odpowiedzialnego Rozwoju do roku 2020 (z perspektywą 2030 roku) oraz Krajowej Strategii Rozwoju Regionalnego 2030. Odpowiada również na wyzwania polityki europejskiej, które wyrażone zostały w Europejskim Zielonym Ładzie oraz założeniach do Polityki Spójności na lata 2021-2027.

W Strategii na rzecz Odpowiedzialnego Rozwoju w Celu 1. Zrównoważony rozwój kraju wykorzystujący indywidualne potencjały poszczególnych terytoriów zidentyfikowano kluczowe obszary problemowe z punktu widzenia rozwoju kraju, takie jak: miasta średnie tracące funkcje społeczno-gospodarcze, obszary zagrożone trwałą marginalizacją, Śląsk i wschodnia Polska, dla których dedykowano programy wsparcia.

Z punktu widzenia województwa śląskiego istotna będzie realizacja **Programu dla Śląska**, którego celem jest zmiana profilu gospodarczego regionu, stopniowe zastępowanie tradycyjnych sektorów gospodarki, takich jak górnictwo i hutnictwo, nowymi przedsięwzięciami w sektorach bardziej produktywnych, innowacyjnych i zaawansowanych technologicznie. Założono, iż po 2020 roku nastąpi pełne wdrożenie Programu dla Śląska skorelowanego z rządowymi programami restrukturyzacyjnymi, rozbudowy i modernizacji infrastruktury transportowej, wdrażaniem



nowej, terytorialnie wrażliwej, zintegrowanej polityki miejskiej, przemysłowej, innowacyjności i kształtowania zasobów ludzkich. Planuje się wprowadzenie dodatkowych instrumentów związanych z dostosowaniem krajowych programów operacyjnych do celów Programu dla Śląska, przede wszystkim w obszarze promocji inwestycji oraz innowacyjności.

Rozwinięciem zapisów SOR jest Krajowa Strategia Rozwoju Regionalnego 2030 (KSRR 2030), która kładzie nacisk na zrównoważony rozwój całego kraju, czyli zmniejszanie dysproporcji w poziomie rozwoju społeczno-gospodarczego różnych obszarów - zarówno miejskich, jak i wiejskich. Oznacza to ukierunkowanie wsparcia na obszary zmagające się z trudnościami adaptacyjnymi i restrukturyzacyjnymi, zarówno na poziomie regionalnym (wschodnia Polska, Śląsk), jak i ponadlokalnym (obszary zagrożone trwałą marginalizacją, miasta średnie tracące funkcje społeczno-gospodarcze z otaczającymi obszarami wiejskimi).

W KSRR 2030 wskazane zostały Obszary Strategicznej Interwencji, które będą wspierane z poziomu kraju i regionu za pomocą specjalnie dedykowanych instrumentów, tj.: miasta średnie tracące funkcje społeczno-gospodarcze i obszary zagrożone trwałą marginalizacją oraz OSI wymagające ukierunkowanego wsparcia z poziomu kraju, tj. wschodnia Polska i Śląsk (Program Polska Wschodnia+, Program dla Śląska).

OSI wyznaczone w KSRR 2030 istotne dla województwa śląskiego to:

- **Śląsk,**
- miasta średnie tracące funkcje społeczno-gospodarcze, (miasta powiększające dystans rozwojowy),
- obszary zagrożone trwałą marginalizacją.

Zgodnie z zapisami KSRR 2030 województwa mogą wyznaczać swoje Obszary Strategicznej Interwencji jako odpowiedź na zidentyfikowane problemy rozwojowe.

W Strategii Rozwoju Województwa Śląskiego „Śląskie 2030” wyznaczono następujące Obszary Strategicznej Interwencji:

W ujęciu funkcjonalnym:

- Pierwszy typ OSI w ujęciu funkcjonalnym tworzą tzw. **subregiony**. Zostały one zdefiniowane w pierwszej Strategii Rozwoju Województwa Śląskiego uchwalonej w dniu 25 września 2000 r.
- Drugi typ OSI w ujęciu funkcjonalnym znajduje swoje odzwierciedlenie w podstawowych typach jednostek, tj.: obszarach wiejskich i miejskich.

W ujęciu tematycznym:

Zidentyfikowano 5 OSI w ujęciu tematycznym przyporządkowane do dwóch grup:



- OSI konkurencyjne:
 - ✓ Obszary cenne przyrodniczo,
 - ✓ Ośrodki wzrostu
- OSI problemowe
 - ✓ Gminy tracące funkcje społeczno-gospodarcze,
 - ✓ Gminy z problemami środowiskowymi w zakresie jakości powietrza,
 - ✓ Gminy w transformacji górniczej.

Analizując informacje zawarte w Strategii Rozwoju Województwa Śląskiego w zakresie wyznaczonych OSI, należy wskazać, iż Gmina Kroczyce wpisuje się w:

- ✓ **OSI konkurencyjne: obszary cenne przyrodniczo,**

W strategii opisano przedmiotowy OSI jako:

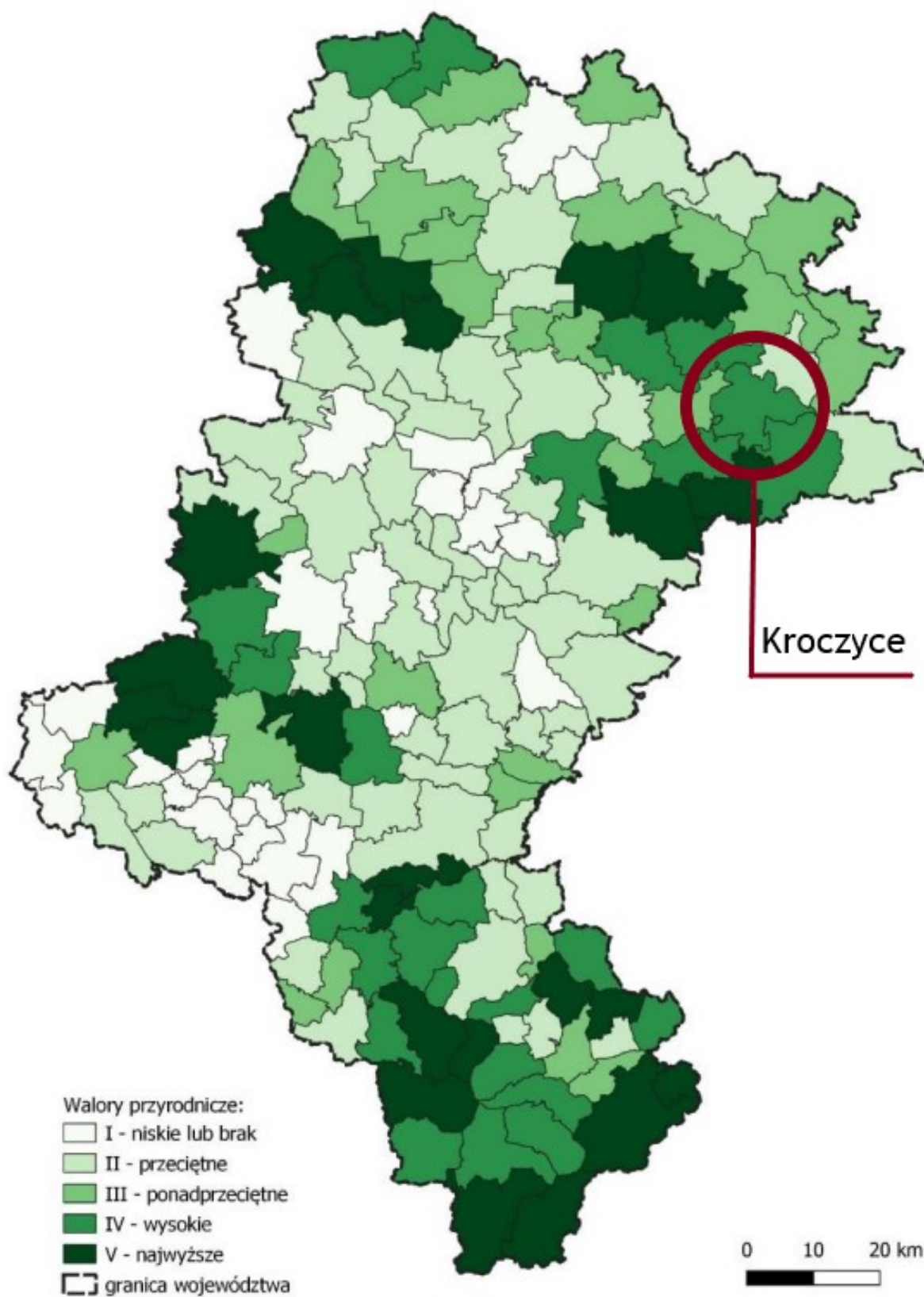
Obszar OSI - obszary cenne przyrodniczo, został wyznaczony w oparciu o udział scalonej powierzchni cennej przyrodniczo w powierzchni całej gminy. Kategoryzacja terenów cennych przyrodniczo została oparta o powierzchniowe formy ochrony przyrody (rezerваты przyrody, parki krajobrazowe, obszary Natura 2000, obszary chronionego krajobrazu, użytki ekologiczne i zespoły przyrodniczo-krajobrazowe) oraz korytarze ekologiczne (korytarze dla ssaków kopytnych i drapieżnych oraz korytarze spójności). Dobór powyższych kategorii opierał się na założeniu, że są to najważniejsze obszary dla zachowania walorów przyrodniczych regionu. O ile pierwsze chronione są prawem, o tyle drugie wymagają wzmocnienia odgrywanej roli w systemie przyrodniczym województwa i działań zabezpieczających przed dalszą degradacją i osłabianiem ich funkcjonalności.

Wyzwaniem dla tego obszaru OSI jest ochrona różnorodności biologicznej i georóżnorodności, poprawa stosunków wodnych i ochrona siedlisk wodno-błotnych na obszarach chronionych oraz zwiększenie drożności korytarzy ekologicznych. **Istotne będzie również programowanie i prowadzenie na tych terenach zrównoważonej polityki rozwoju, godzącej interesy ochrony przyrody z rozwojem gospodarczym tych obszarów, ukierunkowanym na wykorzystanie lokalnych potencjałów.**

Na poniższej mapie przedstawiono położenie Gminy Kroczyce na tle OSI - tereny przyrodnicze.



Mapa 13 OSI - obszary cenne przyrodniczo



Źródło: Opracowanie własne na podstawie Strategii Rozwoju Województwa Śląskiego



✓ **OSI problemowe: Gminy z problemami środowiskowymi w zakresie jakości powietrza**

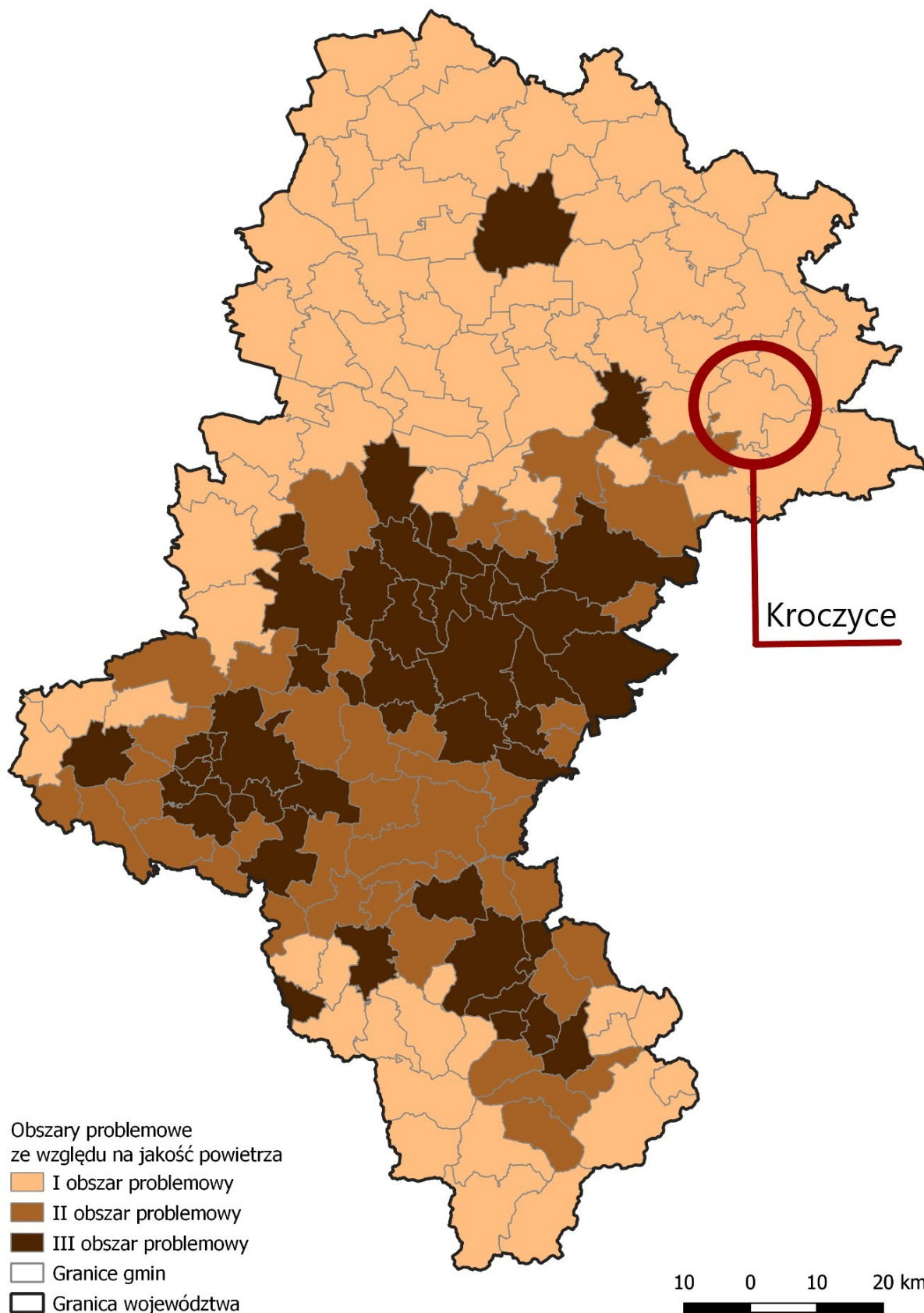
Powietrze na terenie województwa śląskiego jest silnie zanieczyszczone. Przekroczenie docelowej wartości stężenia średniorocznego benzo(a)pirenu występuje na obszarze całego województwa.

Główną przyczyną złej jakości powietrza w województwie śląskim jest emisja z indywidualnego ogrzewania budynków mieszkalnych (bytowo-komunalna). Znacznie mniejszy wpływ na jakość powietrza ma emisja przemysłowa i liniowa. Pomimo działań podejmowanych w ostatnich latach, nie zanotowano znaczącej poprawy jakości powietrza. Największym wyzwaniem stojącym przed województwem na najbliższe lata jest ograniczenie niskiej emisji, gdyż to ona w największym stopniu odpowiada za przekroczenia norm jakości powietrza.

Na poniższej mapie przedstawiono położenie Gminy Kroczyce na tle OSI - Gminy z problemami środowiskowymi w zakresie jakości powietrza.



Mapa 14 OSI - Gminy z problemami środowiskowymi w zakresie jakości powietrza



Źródło: Opracowanie własne na podstawie Strategii Rozwoju Województwa Śląskiego



Zgodność kierunków działań dla wyżej wymienionych OSI w odniesieniu do zapisów Strategii Rozwoju Gminy Kroczyce do roku 2030.

W strategii rozwoju województwa śląskiego „Śląskie 2030” w rozdziale 7 Przedsięwzięcia i terytorialny wymiar interwencji Strategii Rozwoju Województwa Śląskiego „Śląskie 2030”, przedstawiono propozycje wybranych kierunków działań, które powinny być priorytetowo realizowane na wyznaczonych obszarach wsparcia.

W poniższych tabelach przedstawiono wskazane dla OSI w które wpisuje się Gmina Kroczyce wybrane kierunki działań i ich zgodność z założeniami strategii.

Tabela 12 Zgodność wybranych kierunków działań dla OSI - obszary cenne przyrodniczo z założonymi kierunkami działań w ramach strategii

Rekomendowane kierunki działań OSI - tereny cenne przyrodniczo	Kierunki działań w ramach Strategii
Rozwój istniejących i tworzenie nowych produktów turystycznych oraz wzmacnianie marek terytorialnych, w tym poprzez rozwój infrastruktury turystycznej i okoturystycznej.	<p>C.II.2. Promocja produktów turystycznych gminy.</p> <p>K.C.II.2.1. Stworzenie realnego planu działań promocyjnych Gminy.</p> <p>K.C.II.2.2. Wykorzystanie potencjału lokalnych organizacji społecznych i gospodarczych do działań promocyjnych Gminy.</p> <p>K.C.II.2.3. Modernizacja oznakowania ścieżek rowerowych.</p>
Podniesienie jakości i poprawa dostępu do oferty i infrastruktury kultury, sportu, rekreacji i turystyki umożliwiającej wszechstronny rozwój mieszkańców.	<p>C.I.1. Rozwój warunków do tworzenia atrakcyjnej oferty kulturalnej, rekreacyjnej oraz edukacyjnej w gminie.</p> <p>K.C.I.1.2. Promocja oraz rozwój oferty rekreacyjnej na terenie Gminy Kroczyce.</p> <p>K.C.I.1.3. Promocja i kultywowanie tradycji i folkloru na terenie gminy</p>
<p>Wspieranie wdrożenia i egzekwowania rozwiązań poprawiających jakość powietrza.</p> <p>Wspieranie rozwiązań ograniczających niską emisję, w tym poprawa standardu energetycznego zabudowy mieszkaniowej i budynków użyteczności publicznej.</p>	<p>C.III.2. Poprawa jakości środowiska naturalnego.</p> <p>K.C.III.2.2. Ograniczenie niskiej emisji na terenie Gminy.</p> <p>K.C.III.2.3. Wzrost udziału energii pochodzącej z OZE w ogólnym bilansie energetycznym Gminy.</p>
Podnoszenie świadomości ekologicznej mieszkańców i kształtowanie postaw proekologicznych.	<p>C.III.3 Edukacja ekologiczna mieszkańców Gminy.</p> <p>K.C.III.3.1. Organizacja spotkań i wydarzeń promujących ekologiczne postawy społeczne.</p>
Poprawa jakości wód i racjonalne gospodarowanie zasobami wodnymi, w tym wspieranie wdrażania rozwiązań w zakresie zintegrowanego i zrównoważonego zarządzania zasobami wodnymi w zlewni, ochrony przeciwpowodziowej i przeciwdziałania skutkom suszy.	<p>C.III.2. Poprawa jakości środowiska naturalnego.</p> <p>K.C.III.2.1. Rozbudowa i modernizacja infrastruktury wodociągowej i kanalizacyjnej w Gminie.</p>

Źródło: Opracowanie własne



Tabela 13 Zgodność wybranych kierunków działań dla OSI - Gminy z problemami środowiskowymi w zakresie jakości powietrza z założonymi kierunkami działań w ramach strategii

Rekomendowane kierunki działań OSI -	Kierunki działań w ramach Strategii
<p>Wspieranie wdrożenia i egzekwowania rozwiązań poprawiających jakość powietrza</p> <p>Rozwój proekologicznej infrastruktury wytwarzania, magazynowania i przesyłu energii elektrycznej i ciepła, w tym rozwój OZE.</p> <p>Wspieranie rozwiązań ograniczających niską emisję, w tym poprawa standardu energetycznego zabudowy mieszkaniowej i budynków użyteczności publicznej.</p>	<p>C.III.2. Poprawa jakości środowiska naturalnego.</p> <p>K.C.III.2.2. Ograniczenie niskiej emisji na terenie Gminy.</p> <p>K.C.III.2.3. Wzrost udziału energii pochodzącej z OZE w ogólnym bilansie energetycznym Gminy.</p>
<p>Podnoszenie świadomości ekologicznej mieszkańców i kształtowanie postaw proekologicznych</p>	<p>C.III.3 Edukacja ekologiczna mieszkańców Gminy.</p> <p>K.C.III.3.1. Organizacja spotkań i wydarzeń promujących ekologiczne postawy społeczne.</p>
<p>Zapewnienie dostępu do sieci poprzez budowę i modernizację infrastruktury komunalnej.</p>	<p>C.III.2. Poprawa jakości środowiska naturalnego.</p> <p>K.C.III.2.1. Rozbudowa i modernizacja infrastruktury wodociągowej i kanalizacyjnej w Gminie.</p>

Źródło: Opracowanie własne



8 Obszary strategicznej interwencji kluczowe dla gminy

Zgodnie z definicją ustawową, obszar strategicznej interwencji (OSI) to określony w strategii rozwoju obszar o zidentyfikowanych lub potencjalnych powiązaniach funkcjonalnych, lub o szczególnych warunkach społecznych, gospodarczych czy przestrzennych, decydujących o występowaniu barier rozwoju lub trwałych, możliwych do aktywowania, potencjałów rozwojowych, do którego jest kierowana interwencja publiczna łącząca inwestycje, w szczególności gospodarcze, infrastrukturalne albo w zasoby ludzkie, finansowane z różnych źródeł, czy też rozwiązania regulacyjne.

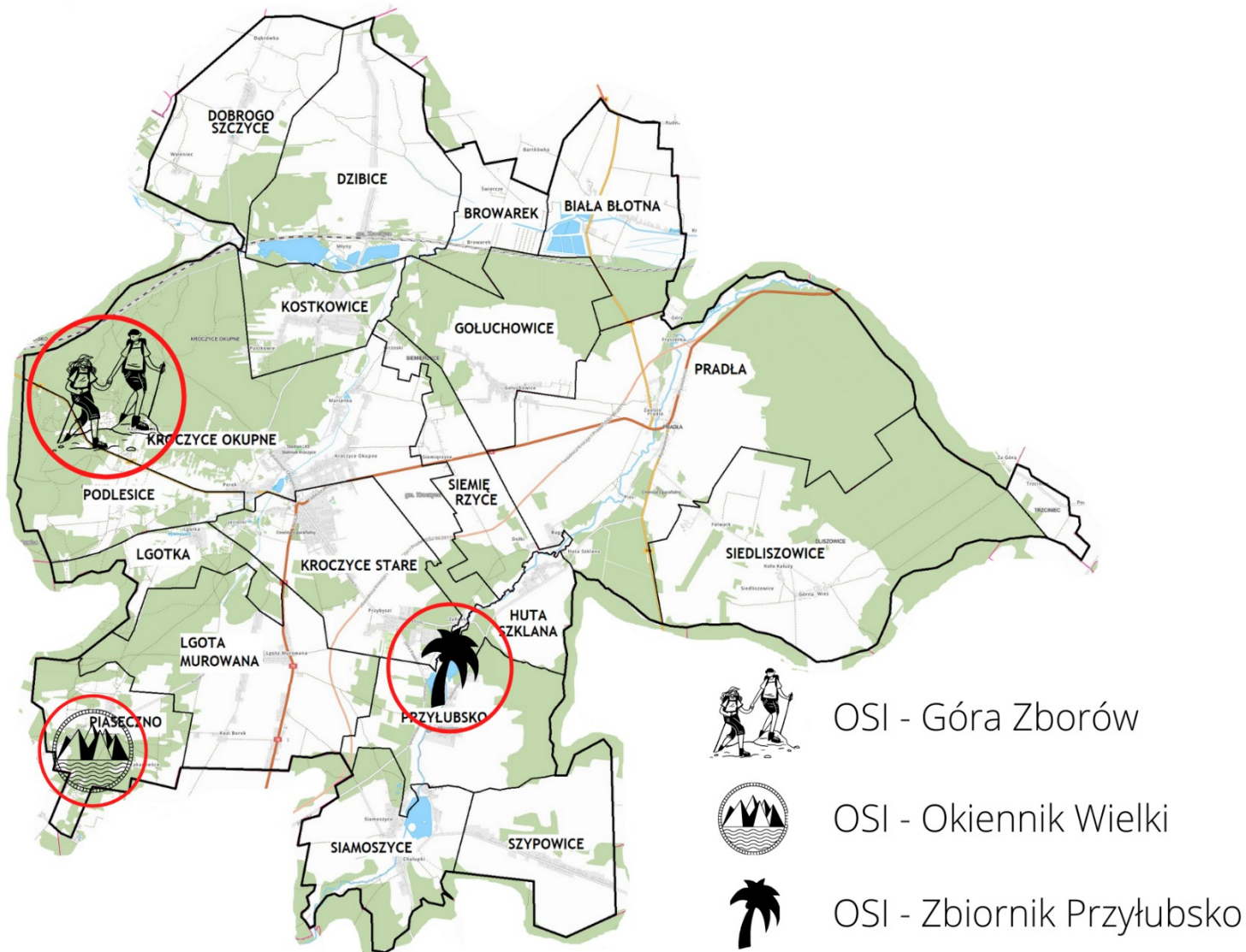
Biorąc pod uwagę sytuację społeczno - gospodarczo - przestrzenną oraz zdefiniowaną wizję rozwoju w ramach prac nad strategią wyznaczono 3 OSI o znaczeniu lokalnym mające bardzo duży potencjał krajobrazowo - przyrodniczy co dodatkowo podnosi atrakcyjność turystyczną Gminy. Wyznaczone obszary to:

- OSI nr I - Rezerwat Góry Zborów oraz otaczający ją teren,
- OSI nr II - Okiennik Wielki wraz z przylegającym terenem,
- OSI nr III - Teren wokół zbiornika w Przyłubsku.

Zgodnie z zapisami dokumentów planistycznych Gminy korzystne położenie gminy, w stosunku do miast aglomeracji górnośląskiej, jak również jej wysoka atrakcyjność turystyczna powodują, że turystyka i wypoczynek może stanowić korzystną alternatywę rozwoju gospodarczego gminy. Stąd w studium kładziony jest nacisk na ochronę wartości i zasobów kulturowych, przyrodniczych, jak również ochrona terenów cennych pod względem przyrodniczym i krajobrazowym przed zabudową.



Mapa 15 Lokalizacja wyznaczonych OSI - Gmina Kroczyce w podziale na sołectwa



Źródło: Opracowanie własne



Obszar strategicznej interwencji nr I - Rezerwat Gminy Zborów

Charakterystyka terenu

W skład rezerwatu wchodzi szczytowe partie Góry Zborów nazywanej również Górą Berkową, wraz z pokrywającym ją częściowo lasem sosnowym.

Obszar rezerwatu podlega ochronie ze względu na unikalne formy skalne oraz duże skupiska roślin kserotermicznych. Spotkać tu można stanowisko rzadkiego w Polsce goździka siniego, a także chronionej krzewinki - mącznica lekarska. Generalnie teren rezerwatu porasta roślinność ciepłolubna, murawowa i skalna. Spośród pospolitych gatunków ptaków w szczelinach skalnych żyją pustulki i jerzyki, a w lasach występuje rzadka na Jurze orzechówka.

W rezerwacie przyrody Góra Zborów urządzona jest ścieżka przyrodnicza.

Jednym z przystanków ścieżki przyrodniczej jest Jaskinia Głęboka - jedyny tego typu obiekt udostępniony do ruchu turystycznego w województwie śląskim.

W sąsiedztwie rezerwatu przyrody Góra Zborów znajduje się Centrum Dziedzictwa Przyrodniczego i Kulturowego Jury, gdzie znajdują się m.in. interdyscyplinarna ekspozycja oraz multimedialna sala konferencyjna, w której prezentowane są filmy edukacyjne, organizowane warsztaty i sympozja.⁶

W niedużej odległości od rezerwatu zlokalizowana jest bardzo dobrze rozwinięta Infrastruktura okołoturystyczna tj.: zaplecze noclegowe i gastronomiczne.

⁶ <http://www.podlesice.org.pl>



Rysunek 5 Widok na rezerwat Góra Zborów



Źródło: www.slaskie.travel

Obszar strategicznej interwencji II - Okiennik Wielki

Charakterystyka terenu

Kolejną niekwestionowaną atrakcją turystyczną w Gminie jest Okiennik Wielki położony w miejscowości Piaseczno.

Okiennik Wielki stanowi zespół skalny z charakterystycznym masywem, w którym w części szczytowej natura „wybiła” okno - o głębokości około 7 i średnicy 5 metrów.

U podnóża skał przebiega Szlak Orlich Gniazd, dlatego miejsce to jest często odwiedzane przez turystów. Tak jak miało to miejsce w przypadku Góry Zborów, przedmiotowy obszar cieszy się dużą popularnością zwłaszcza wśród miłośników wspinaczki górskiej - Wytyczyli oni tutaj kilka trudnych tras o wdzięcznych nazwach - chociażby „Komin Kosmonautów”, „Super Akcja” czy „Śląski Filar”.⁷

⁷ Dane pozyskane <https://slaskie.travel/nature/>



Rysunek 6 Skała Okiennik Wielki



Źródło: fot. Łukasz Szymczyk

Obszar strategicznej interwencji III - Teren wokół zbiornika w Przyłubsku

Na południe od centrum Kroczyce rozlewają się dwa zalewy powstałe na rzece Krztyni. Tereny wokół zbiorników nie są zagospodarowane, idealnie nadają się na spacerowanie na łonie natury, w otoczeniu lasów. Niedaleko rozlewa się też zalew Siamoszyce, zagospodarowany przez Ośrodek Ciechan Zdrój.



Rysunek 7 Tereny wokół zbiornika w Przytubsku



Źródło: <https://polskieszlaki.pl/>

Uzasadnienie Wyboru obszarów strategicznej interwencji

Obszar I i II

Rezerwat Góry Zborów, jak i Okiennik Wielki to rozpoznawalne atrakcje turystyczne zlokalizowane na terenie Gminy.

Są to miejsce często uczęszczane zwłaszcza przez miłośników wspinaczki jak i bardzo dużą liczbę turystów pragnących kontynuować wędrówki szlakiem „Orlich Gniazd”.

Dodatkowym atutem obszarów (zwłaszcza Góry Zborów) jest dobrze rozwinięte zaplecze turystyczne (punkty noclegowe i gastronomiczne).

Należy zatem uznać, iż przedmiotowe tereny są niezwykle cenne nie tylko pod względem przyrodniczym, ale również jako kluczowe elementy obecnej oferty turystycznej Gminy.

Wyznaczenie przedmiotowych terenu jako OSI jest zgodne z:

1. zapisami Strategii Województwa Śląskiego „Śląskie 2030”, gdzie jako obszary strategicznej interwencji w województwie wskazane są tereny cenne przyrodniczo,
2. zapisami SUiZP przyjętego Uchwałą Rady Gminy Kroczyce nr 212/XXIX/2017 (obecnie trwają prace nad przyjęciem MPZP dla Gminy Kroczyce uwzględniających kierunki zmian



wskazanych w Studium Uwarunkowań i Kierunków Zagospodarowania Przestrzennego z 2017 roku).

- Teren Góry Zborów został w SUIKZP przypisany jako obszar F (Strefa F - Strefa przyrodnicza), teren bezpośrednio sąsiadujący z Górą Zborów na którym rozwinięte jest zaplecze turystyczne zostało przypisane do Strefy B (Strefa osadnicza związana z rozwojem funkcji rekreacyjno-turystycznej).
- Teren Okiennika Wielkiego został w SUIKZP przypisany również jako obszar F (Strefa F - Strefa przyrodnicza)

Osiągnięcie celu strategicznego wskazanego w Studium, a dotyczącego wykorzystywania zasobów środowiskowych gminy do podniesienia atrakcyjności turystycznej, gospodarczej i społecznej gminy, z poszanowaniem przyrody będzie realizowane przede wszystkim w strefach B, E i F.

Dlatego podjęto decyzję o włączeniu terenów Góry Zborów i Okiennika Wielkiego w Obszar Strategicznej Interwencji Gminy.

Na terenach OSI I i II należy podejmować działania mające na celu przede wszystkim utrzymanie wysokiej jakości środowiska naturalnego (usuwanie skutków negatywnych zmian klimatycznych, aktów wandalizmu, dzikich wysypisk śmieci). Dodatkowo celem podniesienia jakości usług turystycznych będzie zagospodarowanie pod kątem małej architektury oraz obiektów usługowych.

Obszar III

Tereny wokół zbiornika w Przyłubsku został w SUIKZP przypisany jako **obszar C** (Strefa osadnicza związana z rozwojem funkcji mieszkaniowej).

Obecnie teren ten wymaga przeprowadzenia prac adaptacyjnych. Teren wykazuje wysoki potencjał do wykorzystywania go jako kolejnej atrakcji turystycznej w gminie. Obecność zbiornika wodnego w towarzystwie cennych przyrodniczo terenów daje gwarancję, iż obszar ten mógłby uzupełnić obecną ofertę Gminy.

Podjęto zatem decyzję o utworzeniu na tym obszarze Obszaru Strategicznej Interwencji, by w pierwszej kolejności pozyskać środki na poprawę stanu zielono-niebieskiej infrastruktury terenu w celu włączenia go w ogólną ofertę turystyczną Gminy.



9 System realizacji strategii, w tym wytyczne do sporządzania dokumentów wykonawczych

Wdrażaniu strategii towarzyszyć musi jej ciągła ewaluacja, prowadzona w oparciu o pozyskiwane informacje dotyczące rozwoju gminy, skutków prowadzonych działań i ich odbiorze społecznym.

Do najważniejszych zadań w zakresie wdrażania strategii należeć będzie:

- Monitorowanie realizacji projektów pod kątem ich zgodności z założeniami i celami określonymi w strategii - działanie realizowane będzie w całym okresie trwania strategii, na bieżąco dla każdego działania inwestycyjnego i pozainwestycyjnego indywidualnie.
- Weryfikacja założeń strategii i jej ewentualna aktualizacja na podstawie gromadzonych materiałów, dokumentów i oceny przeprowadzonych działań.
- Prowadzenie działań informacyjnych, konsultacji społecznych i publikacja okresowych informacji na temat realizacji strategii.

Instytucje i podmioty, zaangażowane w proces wdrażania strategii można podzielić na trzy główne grupy (zgodnie z zasadą „trójkąta współpracy”):

- sektor publiczny - władze samorządowe gminy, urząd gminy i jednostki gminne, jednostki samorządu terytorialnego różnych szczebli, w tym np. gminy sąsiednie,
- sektor biznesowy - przedsiębiorcy, kluczowi pracodawcy, organizacje otoczenia biznesu, zrzeszenia gospodarcze itp.,
- sektor społeczny - mieszkańcy, organizacje pozarządowe, grupy nieformalne, liderzy społeczni i osoby publiczne, reprezentanci młodzieży itp.

Instytucjonalną strukturę systemu wdrażania, jak również monitorowania, ewaluacji oraz aktualizacji strategii tworzą:

Wójt - jako organ nadzorujący pracę UG w Kroczycach oraz jednostek budżetowych Gminy odpowiedzialnych za realizację zaplanowanych w strategii kierunków działań.

Rada Gminy - jako organ uchwałodawczy, pełniącym jednocześnie wsparcie merytoryczne przy podejmowaniu istotnych z punktu widzenia realizacji strategii decyzji.

Podmioty zarządzające wdrożeniem strategii - wyznaczone referaty UG Kroczyce. Za realizację poszczególnych projektów odpowiedzialni będą właściwi beneficjenci (w większości Gmina Kroczyce - podmioty odpowiedzialne zostały przedstawione w rozdziale 5). W przypadku projektów własnych Gminy Kroczyce oraz jednostek organizacyjnych gminy, przygotowanie i wdrożenie projektu spoczywać będzie na pracownikach właściwych referatów Urzędu Gminy lub dyrektorach właściwych jednostek organizacyjnych.

Partnerzy realizacji strategii - podmioty/instytucje opisane w rozdziale 5.



Polityka komunikacji

Efektywna realizacja Strategii wymaga wdrażania w układzie wielopodmiotowym, co umożliwia optymalne wykorzystanie lokalnych zasobów ludzkich oraz instytucjonalnych.

Realizacja większości projektów strategicznych lub też ich późniejsze funkcjonowanie wymaga współdziałania mieszkańców i innych podmiotów uczestniczących w lokalnym życiu społecznym.

Podjęcie partycypacyjne w procesie zarządzania strategicznego zakłada aktywne uczestnictwo środowisk lokalnych, przedsiębiorstw, instytucji, grup nieformalnych, organizacji pozarządowych, jak również podmiotów zewnętrznych (instytucje regionalne, krajowe, międzynarodowe). Podstawowa korzyść podejścia partycypacyjnego wiąże się ze skutecznym dopasowaniem realizowanych projektów do potrzeb społeczności lokalnych oraz zapewnia niezbędne ich zaangażowanie w proces wdrażania strategii.

Niniejsza strategia przed przyjęciem przez Radę Gminy skonsultowana została zarówno z jej członkami, jak i przedstawicielami samorządu i społeczności lokalnej, przedstawicielami sąsiednich samorządów. Po przeanalizowaniu zgłoszonych uwag i konstruktywnej dyskusji opracowano ostateczną wersję dokumentu, uwzględniającą wszystkie zastrzeżenia.

Po przyjęciu dokumentu przez Radę Gminy należy w kolejnym kroku rozpocząć kampanię informacyjną, która będzie zawierała co najmniej następujące działania:

- Umieszczenie w mediach społecznościowych oraz prasie „Wieści z Kroczyca i okolicy” informacji o przyjęciu strategii wraz z podaniem źródła internetowego do elektronicznej wersji dokumentu.
- Umieszczenie informacji o przyjęciu strategii na stronie internetowej gminy.

Prawidłowo realizowana w ramach strategii polityka promocyjno-informacyjna powinna zapewnić:

- wyjaśnienie mieszkańcom lub innym grupom interesariuszy korzyści płynących z wdrażania poszczególnych kierunków działań,
- dostęp do informacji na temat ewentualnych problemów związanych z wdrażaniem strategii,
- możliwość wyrażania interesariuszom strategii własnych opinii.

Konieczne jest systematyczne przekazywanie informacji na temat podejmowanych działań i osiąganych wskaźników produktu i rezultatu, np. w formie raportu z monitoringu strategii.

Podstawowe obszary działań w zakresie komunikacji dwustronnej i współpracy władz gminy ze społecznością lokalną to:



- informacja o postępach we wdrażaniu Strategii - mieszkańcy będą mieli możliwość uzyskania informacji o aktualnym zaawansowaniu we wdrażaniu strategii bezpośrednio w Urzędzie lub poprzez stronę internetową Urzędu,
- podawanie informacji o wdrażanych projektach w mediach lokalnych przynajmniej raz w roku.

Wytyczne do sporządzania dokumentów wykonawczych

Jako dokumenty wykonawcze względem strategii rozwoju należy rozumieć obowiązkowe lub fakultatywne plany i programy funkcjonujące w gminie w szczególności:

- **Planowanie przestrzenne**
 - SUiKZP przyjęte Uchwałą Rady Gminy Kroczyce nr 212/XXIX/2017 Rady Gminy Kroczyce z dnia 19 czerwca 2017.
 - Miejscowe Plany Zagospodarowania Przestrzennego - zgodnie z poniższym zestawieniem tabelarycznym:

Tabela 14 Zestawienie obowiązujących MPZP na terenie Gminy Kroczyce

Lp.	Nazwa	Organ wydający akt	Uchwała inicjalna	Uchwała zatwierdzająca	Dziennik Urzędowy Województwa publikator akt (ogłoszenie)	Data wejścia w życie
1	Miejscowy plan zagospodarowania przestrzennego BROWAREK	Rada Gminy Kroczyce	Nr 68/VII/2003 z dnia 29 sierpnia 2003r	Nr 241/XXIX/2006 z dnia 22 lutego 2006r.	Dz. Urz. woj. śląskiego z dn. 4 kwietnia 2006r. Nr 41 poz. 1180	4 maja 2006r.
2	Miejscowy plan zagospodarowania przestrzennego BIAŁA BŁOTNA	Rada Gminy Kroczyce	Nr 67/VII/2003 z dnia 29 sierpnia 2003r	Nr 264/XXXIV/2006 z dnia 23 października 2006r.	Dz. Urz. woj. śląskiego z dn. 16.11.2006r. nr 131 poz. 3781	16 grudnia 2006r.
3	Miejscowy plan zagospodarowania przestrzennego DOBROGOSZCZYCE	Rada Gminy Kroczyce	Nr 69/VII/2003 z dnia 29 sierpnia 2003r	267/XXXIV/2006 z dnia 23 października 2006r.	Dz. Urz. woj. śląskiego z dn. 16 listopada 2006r. Nr 131 poz. 3784	16 grudnia 2006r.
4	Miejscowy plan zagospodarowania przestrzennego DZIBICE	Rada Gminy Kroczyce	Nr 70/VII/2003 z dnia 29 sierpnia 2003r	Nr 266/XXXIV/2006 z dnia 23 października 2006r.	Dz. Urz. woj. śląskiego z dn. 16 listopada 2006r. Nr 131 poz. 3783.	16 grudnia 2006r.
5	Miejscowy plan zagospodarowania przestrzennego GOŁUCHOWICE	Rada Gminy Kroczyce	Nr 71/VII/2003 z dnia 29 sierpnia 2003r	Nr 263/XXXIII/2006 z dnia 3 października 2006r.	Dz. Urz. woj. śląskiego z dn. 31 października 2006r. Nr 125 poz. 3563	31 grudnia 2006r.
6	Miejscowy plan	Rada	Nr 72/VII/2003 z	Nr 33/IV/2007 z	Dz. Urz. woj.	27 lutego



Lp.	Nazwa	Organ wydający akt	Uchwała inicjalna	Uchwała zatwierdzająca	Dziennik Urzędowy Województwa publikator akt (ogłoszenie)	Data wejścia w życie
	zagospodarowania przestrzennego HUTA SZKLANA	Gminy Kroczyce	dnia 29 sierpnia 2003r	dnia 24 stycznia 2007r.	śląskiego z dn. 27 marca 2007r. nr 52 poz. 1129	2007r.
7	Miejscowy plan zagospodarowania przestrzennego KOSTKOWICE	Rada Gminy Kroczyce	Nr 73/VII/2003 z dnia 29 sierpnia 2003r	Nr 71/VII/2007 z dnia 11 kwietnia 2007r.	Dz. Urz. woj. śląskiego z dn. 31 maja 2007r. nr 96 poz. 1944	31 czerwca 2007r.
8	Miejscowy plan zagospodarowania przestrzennego KROCZYCE I	Rada Gminy Kroczyce	Nr 74/VII/2003 z dnia 29 sierpnia 2003r.	Nr 78/IX/2007 z dnia 11 czerwca 2007r.	Dz. Urz. woj. śląskiego z dn. 24 lipca 2007r. 121 poz.2431	24 sierpnia 2007r.
9	Miejscowy plan zagospodarowania przestrzennego KROCZYCE II	Rada Gminy Kroczyce	Nr 75/VII/2003 z dnia 29 sierpnia 2003r	Nr 70/VII/2007 z dnia 11 kwietnia 2007r.	Dz. Urz. woj. śląskiego z dn. 11 maja 2007r. Nr 96 poz.1943.	11 czerwca 2007r.
10	Miejscowy plan zagospodarowania przestrzennego LGOTA MUROWANA	Rada Gminy Kroczyce	Nr 76/VII/2003 z dnia 29 sierpnia 2003r	Nr 37/IV/2007 z dnia 24 stycznia 2007r.	Dz. Urz. woj. śląskiego z dn. 27 marca 2007r. nr 52 poz.1133	27 lipca 2007r.
11	Miejscowy plan zagospodarowania przestrzennego LGOTKA	Rada Gminy Kroczyce	Nr 77/VII/2003 z dnia 29 sierpnia 2003r	Nr 262/XXXIII/2006 z dnia 3 października 2006r.	Dz. Urz. woj. śląskiego z dn. 31 października 2006r. Nr 125 poz.3562.	30 listopada 2007r.
12	Miejscowy plan zagospodarowania przestrzennego PIASECZNO Zmiana fragmentu planu miejscowego zagospodarowania przestrzennego dla miejscowości Piaseczno	Rada Gminy Kroczyce Rada Gminy Kroczyce	Nr 78/VII/2003 z dnia 29 sierpnia 2003r. Nr 35/V/2011 z dnia 31 marca 2011r.	Nr 45/V/2007 z dnia 9 marca 2007r. Nr 115/XVI/2012 z dnia 16 maja 2012r.	Dz. Urz. woj. śląskiego z dn. 18 maja 2007r. nr 87 poz.1785 Dz. Urz. woj. śląskiego z dn. 6 czerwca 2012r. poz. 2310	18 czerwca 2007r. 20 czerwca 2012r.
13	Miejscowy plan zagospodarowania przestrzennego PODLESICE	Rada Gminy Kroczyce	Nr 79/VII/2003 z dnia 29 sierpnia 2003r	Nr 44/V/2007 z dnia 9 marca 2007r.	Dz. Urz. woj. śląskiego z dn. 18 maja 2007r. nr 87 poz.1785	18 czerwca 2007r.
14	Miejscowy plan zagospodarowania przestrzennego PRADŁA Zmiana fragmentu planu miejscowego zagospodarowania przestrzennego dla miejscowości Pradła	Rada Gminy Kroczyce	Nr 80/VII/2003 z dnia 29 sierpnia 2003r z dn.31 marca 2011r. Nr 36/V/2011 zmieniona uchwałą Rady Gminy Kroczyce	Nr 36/IV/2007 z dnia 4 stycznia 2007r. Nr 139/XX/2012 z dnia 30 października 2012r.	Dz. Urz. woj. śląskiego z dn. 27 marca 2007r. nr 52 poz. 1132 Dz. Urzędowy Woj. śląskiego z dn. 4 grudnia 2012r. poz. 5238	27 kwietnia 2007r. 18 grudnia 2012r.



Lp.	Nazwa	Organ wydający akt	Uchwała inicjalna	Uchwała zatwierdzająca	Dziennik Urzędowy Województwa publikator akt (ogłoszenie)	Data wejścia w życie
			z dnia 28 października 2011r. Nr 73/X/2011			
15	Miejscowy plan zagospodarowania przestrzennego PRZYŁUBSKO	Rada Gminy Kroczyce	Nr 81/VII/2003 z dnia 29 sierpnia 2003r	34/IV/2007r. z dn.24 stycznia 2007r.	Dz. Urz. Nr 52 woj. śląskiego z dn.27 marca 2007r. poz. 1130	27 kwietnia 2007r.
16	Miejscowy plan zagospodarowania przestrzennego SIAMOSZYCE	Rada Gminy Kroczyce	Nr 82/VII/2003 z dnia 29 sierpnia 2003r	35/IV/2007 z dn. 24 stycznia 2007r.	Dz. Urz. woj. śląskiego z dn. 27 marca 2007r.	27 kwietnia 2007r.
17	Miejscowy plan zagospodarowania przestrzennego SIEDLISZOWICE	Rada Gminy Kroczyce	Nr 223/XXXI/2017 z dnia 25 sierpnia 2017r.	90/XIII/2019 z dnia 18 grudnia 2019r.	Dz. Urz. woj. śląskiego z dn. 3 stycznia 2020r. poz.20	17 stycznia 2020r.
18	Miejscowy plan zagospodarowania przestrzennego SIEMIĘRZYCE	Rada Gminy Kroczyce	Nr 84/VII/2003 z dnia 29 sierpnia 2003r	261/XXXIII/2006 3 października 2006r.	Dz. Urz. woj. śląskiego z dn. 31 października 2006r. Nr 125 poz.3561	30 listopad 2006r.
19	Miejscowy plan zagospodarowania przestrzennego SZYPOWICE	Rada Gminy Kroczyce	Nr 85/VII/2003 z dnia 29 sierpnia 2003r	242/ XXIX/2006 z dn. 22 lutego 2006r.	Dz. Urz. woj. śląskiego z dn. 4 kwietnia 2006r. Nr 41 poz.1179	4 maj 2006r.
20	Miejscowy plan zagospodarowania przestrzennego TRZCINIEC	Rada Gminy Kroczyce	Nr 86/VII/2003 z dnia 29 sierpnia 2003r	240/XXIX/2006 z dnia 22 lutego 2006r.	Dz. Urz. woj. śląskiego z dn. 4 kwietnia 2006r. Nr 41 poz. 1181	4 maj 2006r.
21	Miejscowy plan zagospodarowania przestrzennego KROCZYCE II obejmujący obszar części miejscowości Kroczyce Stare	Rada Gminy Kroczyce	Nr 296/XXXVIII/2014 z dn. 16 lipca 2014r.	315/XLI/2014 z dn. 30 października 2014r.	Dziennik Urzędowy Woj. Śląskiego z 2014 r poz. 5748 z 13 listopada 2014r.	28 grudnia 2014r.

Źródło: Opracowanie własne na podstawie danych UG w Kroczycach

▪ Sektor energetyczny

- **Plan Gospodarki Niskoemisyjnej dla Gminy Kroczyce.** Dokument został przyjęty uchwałą Rady Gminy Kroczyce nr 59/VIII/2015 z dnia 5 sierpnia 2015r. Sporządzenie i realizacja Planu Gospodarki Niskoemisyjnej wynika ze zobowiązań określonych w ratyfikowanym przez Polskę Protokole z Kioto oraz w pakiecie klimatyczno-energetycznym, przyjętym przez Komisję Europejską w grudniu 2008 roku. Celem opracowania Planu Gospodarki Niskoemisyjnej jest określenie wizji rozwoju Gminy w kierunku gospodarki niskoemisyjnej. Jego kluczowym elementem jest wyznaczenie celów strategicznych



i szczegółowych, realizujących określoną wizję Gminy Kroczyce. Obecnie trwają prace nad aktualizacją dokumentu.

- **Aktualizacja założeń do planu zaopatrzenia w ciepło, energię elektryczną i paliwa gazowe dla Gminy Kroczyce**

W 2019 dokonano aktualizacji założeń do planu zaopatrzenia w ciepło, energię elektryczną i paliwa gazowe dla Gminy Kroczyce. Konieczność opracowania aktualizacji wynika z art. 19 ust. 2 ustawy z dnia 10 kwietnia 1997r. Prawo energetyczne (t.j. Dz. U z 2020 r. poz. 833) i powinna być realizowana co najmniej raz na trzy lata.

▪ **Gospodarka Komunalna**

- **Plan wykorzystania gminnego zasobu nieruchomości.** Plan wykorzystania gminnego zasobu nieruchomości Gminy Kroczyce na lata 2019-2021 został przyjęty zarządzeniem Wójta Gminy Kroczyce nr 5/2019 z dnia 24 stycznia 2019r. Zgodnie z dyspozycją art. 25 w związku z art. 23 ust. 1 ustawy z dnia 21 sierpnia 1997r. o gospodarce nieruchomościami (t.j. Dz. U. z 2020 r. poz. 1990 z późn. zm.) - zwaną dalej w skrócie u.g.n. gospodarowanie zasobem polega m.in. na sporządzaniu planu wykorzystania zasobu. Plan wykorzystania gminnego zasobu nieruchomości Gminy Kroczyce na lata 2019-2021 został opracowany na okres 3 lat i zawiera w szczególności:

Zestawienie powierzchni nieruchomości zasobu oraz nieruchomości Gminy oddane w użytkowanie wieczyste.

Prognozę dotyczącą:

- a) udostępnienia nieruchomości zasobu oraz nabywania nieruchomości do zasobu,
- b) poziomu wydatków związanych z udostępnieniem nieruchomości zasobu oraz nabywaniem nieruchomości do zasobu,
- c) wpływów osiąganych z opłat z tytułu użytkowania wieczystego nieruchomości oddanych w użytkowanie wieczyste oraz opłat z tytułu trwałego zarządu nieruchomości,
- d) dotyczącą aktualizacji opłat z tytułu użytkowania wieczystego nieruchomości oddanych w użytkowanie wieczyste oraz opłat z tytułu trwałego zarządu nieruchomości;
- e) program zagospodarowania nieruchomości zasobu.

▪ **Ochrona i opieka nad zabytkami oraz zarządzanie dziedzictwem**

Gmina Kroczyce nie posiada opracowanego programu opieki nad zabytkami. Prowadzona jest ewidencja zabytków na terenie Gminy Kroczyce. Na podstawie art.22 ust.4 i 5 ustawy z dnia 23 lipca 2003 roku o ochronie zabytków i opiece nad zabytkami Wójt Gminy Kroczyce wydał zarządzenie w sprawie utworzenia Gminnej Ewidencji Zabytków. Ewidencja jest prowadzona w formie zbioru kart adresowych, 30 pozycji zabytkowych.

▪ **Ochrona Środowiska**



- **Programu Ochrony Środowiska dla Gminy Kroczyce na lata 2018-2021**

Program ochrony środowiska jest podstawowym narzędziem prowadzenia polityki ekologicznej na terenie gminy Kroczyce. Program Ochrony Środowiska, określa politykę środowiskową, a także wyznacza cele i zadania środowiskowe, które odnoszą się do aspektów środowiskowych, usystematyzowanych według priorytetów. Dokument ten wspomaga dążenie do uzyskania w gminie sukcesywnego ograniczenia degradacji środowiska, ochronę i rozwój jego walorów oraz racjonalne gospodarowanie zasobami środowiska z uwzględnieniem konieczności jego ochrony. Stan docelowy, w tym zakresie, nakreśla Program Ochrony Środowiska, a ocenę efektów jego realizacji, zgodnie z ustawą Prawo ochrony środowiska, dokonuje się okresowo, co 2 lata.

Monitoring i aktualizacja

Do monitorowania, oceny realizacji programu i jego aktualizacji służyć będzie system współpracy pomiędzy podmiotami realizującymi program oraz analiza osiągniętych wskaźników produktów, rezultatów i oddziaływania.

Komórką odpowiedzialną za prowadzenie stałego monitoringu będzie Referat wskazany przez Wójta Gminy, którego zadaniem będzie pozyskiwanie niezbędnych danych umożliwiających monitoring Strategii, a następnie ich przetwarzanie i przygotowywanie raportu o stanie realizacji Strategii. W miarę potrzeb (od dnia uchwalenia strategii przez Radę Gminy) zwoływane będzie spotkanie robocze, podczas którego weryfikowane i analizowane będą wszystkie aspekty związane z wdrażaniem Strategii, w szczególności:

- osiągalność zakładanych wskaźników,
- wpływ realizacji poszczególnych przedsięwzięć na przyjęte cele i priorytety,
- harmonogram realizowanych przedsięwzięć,
- możliwości budżetowe gminy do dalszej realizacji strategii.

W przypadku znacznej dysproporcji pomiędzy założeniami strategii, a realnymi efektami jej realizacji, powołany zostanie Zespół ds. realizacji strategii rozwoju gminy, którego rolą będzie podjęcie kroków zmierzających do odwrócenia niekorzystnych czynników. Jeżeli zaistnieje konieczność aktualizacji dokumentu, Wójt zwoła Zespół Zadaniowy oraz zorganizuje konsultacje społeczne z partnerami zaangażowanymi w realizację strategii.



10 Ramy finansowe i źródła finansowania

Działania określone w niniejszym dokumencie w większości wymagać będą zewnętrznego dofinansowania, ze względu na ograniczenia budżetowe Gminy. Poniżej zaprezentowano potencjalne dostępne źródła finansowania projektów oraz zakres jaki obejmują.

- Samorząd może realizować inwestycje będące w jego kompetencjach z wykorzystaniem środków pochodzących z dochodów własnych - jest to najpopularniejsza metoda finansowania inwestycji, jednakże ograniczająca ich skalę i zakres do limitu wydatków uchwalonych na daną inwestycję w Wieloletniej Prognozie Finansowej. Wspieraniem środków własnych mogą być środki z kredytu banków komercyjnych lub środki pozyskane w ramach emisji papierów wartościowych, np. obligacji komunalnych.
- Fundusze Strukturalne. Fundusze strukturalne są instrumentami Polityki Strukturalnej Unii Europejskiej. Ich zadaniem jest wspieranie restrukturyzacji i modernizacji gospodarek krajów UE. W ten sposób wpływa się na zwiększenie spójności ekonomicznej i społecznej Unii. Fundusze kierowane są do tych sektorów gospodarki i regionów, które bez pomocy finansowej nie są w stanie dorównać do średniego poziomu ekonomicznego w UE. Polityka Strukturalna i Fundusze mają pomóc władzom centralnym i regionalnym słabiej rozwiniętych regionów w rozwiązaniu ich najważniejszych problemów gospodarczych. Nowa perspektywa budżetowa Unii Europejskiej na lata 2021-2027 umożliwi współfinansowanie zadań, które sektorowo są spójne z kierunkami działań zaplanowanymi do realizacji w ramach strategii. Preferowane będzie wsparcie dla zadań obejmujących zielono-niebieską infrastrukturę oraz zadania z zakresu szeroko pojętej adaptacji do postępujących zmian klimatycznych.
- Środki finansowe pochodzące z funduszy celowych w tym m.in.: Narodowego Funduszu Ochrony Środowiska i Gospodarki Wodnej, Wojewódzkiego Funduszu Ochrony Środowiska i Gospodarki Wodnej w Katowicach, Banku Gospodarstwa Krajowego, Funduszu Pracy, Funduszu Rozwoju Kultury Fizycznej oraz wszelkiego rodzaju programy rządowe m.in. Narodowy Program Przebudowy Dróg Lokalnych.
- Partnerstwo publiczno-prywatne. PPP umożliwi realizację celów publicznych za pomocą inwestycji sektora prywatnego, który w zależności od wybranego modelu współpracy przynajmniej częściowo pokrywa koszty budowy infrastruktury, a później czerpie z niej korzyści, ponosząc też ryzyko rynkowe (popyt).

W poniższym zestawieniu przedstawiono szacunkowe ramy finansowe zaplanowanych w Strategii kierunków działań.

Szacowane koszty zaplanowanych w ramach Strategii działań wskazano w rozdz. 5 dokumentu.



KROCZYCE SERCE JURY

Strategia Rozwoju Gminy Kroczyce do roku 2030



Opracowanie:

Grupa Altima S.C.
ul. Konduktorska 33
40-155 Katowice
Tel. 535 500 570
www.grupaaltima.pl



Spis tabel

Tabela 1 Szkoły podstawowe na terenie Gminy	13
Tabela 2 Analiza SWOT - aspekt społeczny	27
Tabela 3 Analiza SWOT - aspekt gospodarczy	28
Tabela 4 Analiza SWOT - aspekt przestrzenny	29
Tabela 5 Drzewo problemów	30
Tabela 6 Kierunki działań przypisane zidentyfikowanym celom strategii	36
Tabela 7 Opis kierunków działań - obszar społeczny	40
Tabela 8 Opis kierunków działań - obszar gospodarczy	45
Tabela 9 Opis kierunków działań - obszar przestrzenny	49
Tabela 10 Struktura gruntów Gminy Kroczyce	54
Tabela 11 Zgodność z celami strategicznymi Strategii Rozwoju Województwa Śląskiego	75
Tabela 12 Zgodność wybranych kierunków działań dla OSI - obszary cenne przyrodniczo z założonymi kierunkami działań w ramach strategii	82
Tabela 13 Zgodność wybranych kierunków działań dla OSI - Gminy z problemami środowiskowymi w zakresie jakości powietrza z założonymi kierunkami działań w ramach strategii	83
Tabela 14 Zestawienie obowiązujących MPZP na terenie Gminy Kroczyce	93



Spis map

Mapa 1 Obszary cenne przyrodniczo na obszarze gminy	26
Mapa 2 Elementy struktury osadniczej - Gmina Kroczyce w podziale na sołectwa	55
Mapa 3 Elementy struktury osadniczej wraz z lokalnym układem komunikacyjnym- Gmina Kroczyce w podziale na sołectwa	56
Mapa 4 Demografia - liczba mieszkańców w podziale na sołectwa	57
Mapa 5 Zasoby dziedzictwa kulturowego na terenie gminy- Gmina Kroczyce w podziale na sołectwa	58
Mapa 6 Obszary ochrony przyrody na terenie gminy wraz z lokalizacją pomników przyrody- Gmina Kroczyce w podziale na sołectwa	59
Mapa 7 Infrastruktura techniczna - kanalizacja wraz z głównymi magistralami i obiektami- Gmina Kroczyce w podziale na sołectwa	60
Mapa 8 Zagrożenia powodziowe.....	61
Mapa 9 Elementy struktury osadniczej na tle uwarunkowań przyrodniczych oraz zagrożeń- Gmina Kroczyce w podziale na sołectwa	62
Mapa 10 Funkcje terenów w gminie	64
Mapa 11 Model struktury funkcjonalno-przestrzennej gminy - rozmieszczenie planowanych inwestycji i planowane zmiany w przestrzeni gminy.- Gmina Kroczyce w podziale na sołectwa	67
Mapa 12 Występowanie poszczególnych stref na obszarze gminy	71
Mapa 13 OSI - obszary cenne przyrodniczo.....	79
Mapa 14 OSI - Gminy z problemami środowiskowymi w zakresie jakości powietrza	81
Mapa 15 Lokalizacja wyznaczonych OSI - Gmina Kroczyce w podziale na sołectwa	85



Spis rysunków

Rysunek 1 Rola oraz funkcje Strategii Rozwoju.	4
Rysunek 2 Elementy Strategii Rozwoju Gminy Kroczyce.....	5
Rysunek 3 Cele wyznaczone metodą SMART	32
Rysunek 4 Wzajemne oddziaływanie wizji, celów i kierunków działań	34
Rysunek 5 Widok na rezerwat Góra Zborów	87
Rysunek 6 Skała Okiennik Wielki	88
Rysunek 7 Tereny wokół zbiornika w Przytubsku.....	89



Spis wykresów

Wykres 1 Liczba ludności w Gminie Kroczyce w latach 2010-2020	7
Wykres 2 Przyrost naturalny na 1000 mieszkańców wraz z linią trendu w Gminie Kroczyce w latach 2010-2020	8
Wykres 3 Udział ludności według ekonomicznych grup wieku w % ludności ogółem w gminie Kroczyce w latach 2010-2020.....	9
Wykres 4 Zagrożenie problemem społecznym na terenie Gminy wg. mieszkańców	10
Wykres 5 Odpowiedzi mieszkańców Gminy w ankiecie dotyczącej jakości i dostępności oferty wychowawczo- edukacyjnej na terenie Gminy.....	14
Wykres 6 Odpowiedzi mieszkańców Gminy w ankiecie dotyczącej jakości i dostępności oferty kulturalnej oraz stanu zabytków na terenie Gminy	14
Wykres 7 Wyniki ankietyzacji dotyczącej dostępności i jakości opieki zdrowotnej na terenie Gminy	16
Wykres 8 Budynki mieszkalne podłączone do infrastruktury technicznej (wodociąg) - w % ogółu budynków mieszkalnych - porównanie (stan 31.12.2020).....	18
Wykres 9 Gospodarstwa domowe podłączane do infrastruktury technicznej (kanalizacja) w latach 2019-2022	19
Wykres 10 Przyrost przyłączy na przestrzeni lat 2018-2022	19
Wykres 11 Porównanie procentowego udziału gospodarstw podłączonych do sieci kanalizacyjnej w podziale na gminy powiatu zawierciańskiego	20
Wykres 12 Przyrost długości sieci kanalizacyjnej względem 2015 roku.....	21
Wykres 13 Warunki do rozwoju przedsiębiorczości na terenie Gminy zdaniem ankietowanych mieszkańców	22