











PROGNOZA ODDZIAŁYWANIA NA ŚRODOWISKO PROJEKTU
MIEJSCOWEGO PLANU ZAGOSPODAROWANIA
PRZESTRZENNEGO W GRANICACH ADMINISTRACYJNYCH
MIEJSCOWOŚCI SIEMIĘRZYCE W GMINIE KROCZYCE

Rysunek nr 1
- „Uwarunkowania Środowkowe”

SKALA 1:10 000

- OZNACZENIA**
-  granica opracowania
- stan środowiska**
- cały obszar objęty opracowaniem położony jest w granicach otuliny Parku Krajobrazowego „Orlich Gniazd”
 -  korytarz ekologiczny ssaków drapieżnych D/JURA -N i D/JURA-PILICA
 -  korytarz ekologiczny ssaków kopytnych K/LS-LO/LZ i K/JURA-PILICA
 - cały obszar objęty opracowaniem położony jest w granicach GZWP Nr 326 Częstochowa (Wschód)
 - cały obszar objęty opracowaniem położony jest w granicach projektowanego obszaru ochronnego GZWP Nr 326 Częstochowa (Wschód)
 - granica projektowanego obszaru ochronnego GZWP Nr 408
 -  - obszar szczególnego zagrożenia powodzią, na którym prawdopodobieństwo wystąpienia powodzi jest średnie i wynosi 1 %
 -  - udokumentowane złoża kopalin
- komunikacja i infrastruktura techniczna**
-  DK 78 - istniejąca droga krajowa NR 78
 -  - projektowana obwodnica w ciągu drogi krajowej NR 78 - GP
 -  - podstawowy układ komunikacyjny gminy
 -  - strefy zagrożenia hałasem komunikacyjnym
- dziedzictwo kulturowe, zabytki oraz dobra kultury współczesnej.**
-  1 - stanowiska archeologiczne ujęte w ewidencji Archeologicznego Zdzjęcia Polski

