





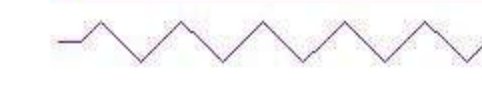

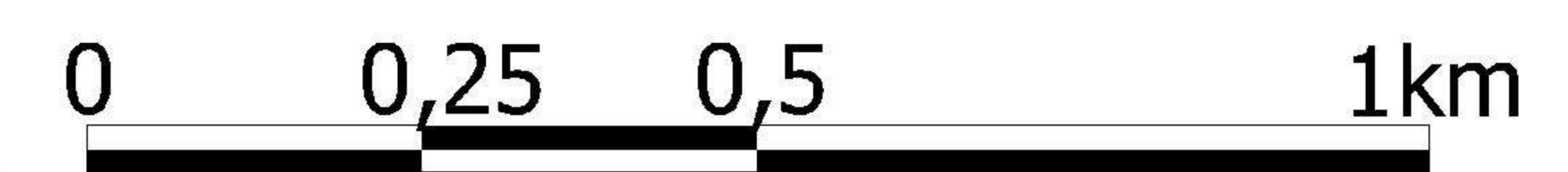


PROGNOZA ODDZIAŁYWANIA NA ŚRODOWISKO PROJEKTU
 MIEJSCOWEGO PLANU ZAGOSPODAROWANIA
 PRZESTRZENNEGO W GRANICACH ADMINISTRACYJNYCH
 MIEJSCOWOŚCI HUTA SZKLANA W GMINIE KROCZYCE

Rysunek nr 1
- „Uwarunkowania Środowkowe”

SKALA 1:10 000

- OZNACZENIA**
-  granica opracowania
- stan środowiska**
-  -obszar Natura 2000 Buczyny w Szypowicach i Las Niwiski PLH240034
-cały obszar objęty opracowaniem położony jest w granicach otuliny Parku Krajobrazowego „Orlich Gniazd”
 - cały obszar objęty opracowaniem położony jest w granicach GZWP Nr 326 Częstochowa (Wschód)
 - cały obszar objęty opracowaniem położony jest w granicach projektowanego obszaru ochronnego GZWP Nr 326 Częstochowa (Wschód)
 - cały obszar objęty opracowaniem położony jest w granicach projektowanego obszaru ochronnego GZWP Nr 408 Nicka Miechowska
 -  - obszar szczególnego zagrożenia powodzią, na którym prawdopodobieństwo wystąpienia powodzi jest średnie i wynosi 1 %
 -  - udokumentowane złoża kopalin
- komunikacja i infrastruktura techniczna**
-  - projektowana obwodnica w ciągu drogi krajowej NR 78 - GP
 -  - podstawowy układ komunikacyjny gminy
 -  - strefy zagrożenia hałasem komunikacyjnym
- dziedzictwo kulturowe, zabytki oraz dobra kultury współczesnej.**
-  1 - stanowiska archeologiczne ujęte w ewidencji Archeologicznego Zdjęcia Polski



SKALA 1:10000

